

地域計画

策定年月日	令和7年3月31日
更新年月日	令和8年3月12日 (第1回)
目標年度	令和16年度
市町村名 (市町村コード)	さつま町 (46392)
地域名 (地域内農業集落名)	求名区 (下手・下中福良・上中福良・求名町・未栄の郷・下狩宿・上狩宿・熊田・戸子田・広橋・黒鳥)

注：「地域名」欄には、協議の場が設けられた区域を記載し、農林業センサスの農業集落名を記載してください。

1 地域における農業の将来の在り方

(1) 地域計画の区域の状況

区域内の農用地等面積（農業上の利用が行われる農用地等の区域）	136.84 ha
① 農業振興地域のうち農用地区域内の農地面積	134.17 ha
② 田の面積	122.90 ha
③ 畑の面積（果樹、茶等を含む）	13.94 ha
④ 区域内において、規模縮小などの意向のある農地面積の合計	14.76 ha
⑤ 区域内において、今後農業を担う者が引き受ける意向のある農地面積の合計	41.18 ha
(参考) 区域内における75才以上の農業者の農地面積の合計	16.16 ha
うち後継者不在の農業者の農地面積の合計	13.10 ha
(備考) ※ 担い手における区域内の経営面積は特定できないため、全体の経営面積で記載する。	

注1：①については、農業振興地域担当部局と調整の上、記載してください。

2：②及び③については、農業委員会の農地台帳の面積（現況地目）に基づき記載してください。

3：④については、規模縮小又は離農の意向のある農地面積を記載してください。

4：⑤については、区域内に特定することができない場合には、引き受ける意向のあるすべての農地面積を記載の上、備考欄にその旨記載してください。

5：(参考)の区域内における〇才以上の農業者の農地面積等については、できる限り記載するように努めてください。

6：「区域内の農用地等面積」に遊休農地が含まれている場合には、備考欄にその面積を記載してください。

(2) 地域農業の現状及び課題

・高齢化や兼業化が進行しており、後継者不足などが大きな問題となっていることから、地域の中心となる経営体を中心として話し合い活動を進めながら、地域農業を支える担い手農家の育成や高齢農家の農作業の支援を担う農作業受託組織の結成、地域の特性を活かした園芸作物などの産地化への取組を進める。

(3) 地域における農業の将来の在り方（作物の生産や栽培方法については、必須記載事項）

・生産牛や肥育牛などの畜産農家との連携を図り、耕畜連携による自給粗飼料の確保に向けた飼料作物（WCS）生産を推進する。（推進中）  
 ・梅やキンカン、さといも、ジャンボインゲン、かぼちゃなどの新規導入品目の検討・普及を図る。  
 ・高齢者も積極的に取り組める品目を導入して地域農業の振興を図る。  
 ・水稻を中心とした営農の中で、飼料作物などの作付けによる複合化、生産物の高付加価値を目指す。（推進中）  
 ・安心安全優良茶生産に努めると共に、商品の差別化を図る。

2 農業の将来の在り方に向けた農用地の効率的かつ総合的な利用に関する目標

(1) 農用地の効率的かつ総合的な利用に関する方針			
・農地の利用集積等による経営効率化、農業機械の適正管理等による低コスト化、新規作物の導入による複合化、農産物直売、農産物の加工等による高付加価値化等に取り組む。 ・農地バンクを活用し担い手への集積・集約化を進める。			
(2) 担い手（効率的かつ安定的な経営を営む者）に対する農用地の集積に関する目標			
現状の集積率	21.98	%	将来の目標とする集積率
			70.00 %
(3) 農用地の集団化（集約化）に関する目標			
・農地の出し手となる農業者の意向を把握しながら、農業委員と協議のうえ、中心的経営体への農地の集積・集約化を推進するために農地整備を図る。（推進中）			

3 農業者及び区域内の関係者が2の目標を達成するためとるべき必要な措置

(1)農用地の集積、集団化の取組
・担い手を中心に集積・集約化を進め、団地面積の拡大を農地利用最適化推進委員と農地相談員と調整し、農地バンクを通じて進める。(羽有地区推進中)
(2)農地中間管理機構の活用方法
・農業を辞めたいと考えている農家から規模拡大を目指す担い手に農地を集積する。 ・農地の貸し借りは、原則として農地中間管理事業を活用する。
(3)基盤整備事業への取組
・羽有地区をはじめとした、農地の大区画化・汎用化等の基盤整備について検討、推進を進める。 ・農地中間管理事業関連農地整備事業の導入について検討を進める。
(4)多様な経営体の確保・育成の取組
・新規就農者(ターン・Uターン含む)に対して営農(農地集積や技術供与)等における支援を行い、地域の担い手として育成していく。
(5)農業協同組合等の農業支援サービス事業者等への農作業委託の取組
・農作業委託については、さつま地域農業管理センターを活用して経費節減に努める。

以下任意記載事項(地域の実情に応じて、必要な事項を選択し、取組内容を記載してください)

<input checked="" type="checkbox"/> ①鳥獣被害防止対策	<input type="checkbox"/> ②有機・減農薬・減肥料	<input checked="" type="checkbox"/> ③スマート農業	<input type="checkbox"/> ④輸出	<input checked="" type="checkbox"/> ⑤果樹等
<input type="checkbox"/> ⑥燃料・資源作物等	<input type="checkbox"/> ⑦保全・管理等	<input checked="" type="checkbox"/> ⑧農業用施設	<input checked="" type="checkbox"/> ⑨その他	

【選択した上記の取組内容】

- ①圃場整備地区にも鳥獣被害が発生してきていることから、地域ごとに鳥獣被害対策の集落点検マップ(侵入防止柵や檻の設置状況、放置果樹や目撃・被害発生場所等)づくりに取組み、連絡網の整備や新たな捕獲人材を募集し、地域で育成していく。
- ③スマート農業機器の導入により、省力化を図り更なる規模拡大につなげる。
- ⑤果樹については施設栽培により収量を安定的に確保しながら収益拡大に努める。
- ⑧農業機械の共同利用や農作業委託により経費を抑制する。(推進中)
- ⑨女性グループによる茶・野菜を使った加工に取り組む。
- ⑨地元産の農産物をJAを通じ販売、地域活性化を図っていく。(推進中)
- ⑨畜産ヘルパー組織等を活用して、高齢農家等の対策を図る。(検討中)

4 地域内の農業を担う者一覧(目標地図に位置付ける者)

属性	農業を担う者 (氏名・名称)	現状			10年後 (目標年度:令和16年度)				
		経営作目等	経営面積	作業受託面積	経営作目等	経営面積	作業受託面積	目標地図上の表示	備考
認農法		水稻 加工米 筍	10.5 ha 0.5	1.7 ha	水稻 加工米 筍	10.5 ha 0.5	1.7 ha	A1	
認農		水稻 かぼちゃ さといも 露地野菜	6.0 0.72 ha	2.5 ha	水稻 かぼちゃ さといも 露地野菜	8.0 1.3 ha	2.5 ha	A2	
認農		生産牛60 水稻 飼料作物	7.5 ha	3.5 ha	生産牛70 水稻 飼料作物	7.5 ha	3.5 ha	A3	
認農法		生産牛50 飼料作物 水稻・WCS	8.2 ha	ha	生産牛50 飼料作物 水稻・WCS	8.7 ha	ha	A4	
利用者		生産牛34 飼料作物 水稻・WCS	11 ha	ha	生産牛34 飼料作物 水稻・WCS	11 ha	ha	A5	
認農法		生産牛54 水稻 飼料作物	18.8 ha	6.8 ha	生産牛80 水稻 飼料作物	18.8 ha	6.8 ha	A6	
認農		生産牛57 水稻 飼料作物	12.3 ha	ha	生産牛95 水稻 飼料作物	13.5 ha	ha	A7	

認農法		荒茶	0.53 ha	ha	荒茶	0.53 ha	ha	A8	
認農		生産牛27 飼料作物 水稻・WCS	12 ha	ha	生産牛30 飼料作物 水稻・WCS	13.2 ha	ha	A9	
認農法		茶	7.3 ha	ha	茶	9.1 ha	ha	A10	
認農法		茶	5.8 ha	ha	茶	6.0 ha	ha	A11	
認農		生産牛11 水稻 飼料作物	2.5 ha	ha	生産牛25 水稻 飼料作物	3.5 ha	ha	A12	
認農		生産牛15 水稻・飼料 作物・WCS	7 ha	ha	生産牛15 水稻・飼料 作物・WCS	7 ha	ha	A13	
認農		梅 水稻 さといも 飼料作物	0.7 2.5 0.1 1.0 ha	3.0 ha	梅 水稻 さといも 飼料作物	0.7 3.0 0.2 1.0 ha	3.0 ha	A14	
利用者		水稻 いちご	1.4 0.15 ha	0.8 ha	水稻 いちご	3.5 0.15 ha	1.0 ha	A15	
認農		水稻 きんかん	1.4 0.3 ha	ha	水稻 きんかん	1.4 0.3 ha	ha	A16	
認農法		生産牛68 肥育牛100 種雄牛2 飼料作物	ha 7.0	ha	生産牛80 肥育牛120 種雄牛5 飼料作物	ha 7.0	ha	A17	
認農法		茶	12.0 ha	ha	茶	13.0 ha	ha	A18	
認農法		青果梅 (一次加工梅 含む)	3.5 ha	0.1 ha	青果梅 (一次加工梅 含む)	4.0 ha	0.1 ha	A19	
認農法		母豚220 水稻	4.2 ha	ha	母豚220 水稻	4.2 ha	ha	A20	
認農法		ブロイラー 冬期62200 夏期50000	ha	ha	ブロイラー 冬期62200 夏期50000	ha	ha	A21	
認農		水稻 生産牛3 筍	3.5 1.0 ha	ha	水稻 生産牛3 筍	3.5 1.2 ha	ha	A22	
利用者		梅 水稻	0.8 0.7 ha	ha	梅 水稻	0.8 0.35 ha	ha	A23	
利用者		水稻 露地野菜	0.4 1.0 ha	ha	水稻 露地野菜	0.4 1.0 ha	ha	A24	
認農法		水稻	9.38 ha	ha	水稻	18.0 ha	ha	A25	
認農		アスパラガス さといも スイートコーン その他野	0.1 0.3 0 0.76 ha	ha	アスパラガス さといも スイートコーン その他野	0.2 0.6 0.5 0.3 ha	ha	A26	
認農		生産牛17 水稻 WCS 飼料作物	1.0 1.5 2.6 ha	ha	生産牛22 水稻 WCS 飼料作物	1.7 2.0 3.1 ha	ha	A27	
認農		水稻	9.0 ha	ha	水稻	10.0 ha	ha	A28	
認農		水稻 筍	5.0 0.6 ha	ha	水稻 筍	9.0 1.6 ha	ha	A29	

認農		水稲 梅	3.0 0 ha	ha	水稲 梅	6.0 0.25 ha	ha	A30	
認農		水稲 梅 露地野菜	0.4 0.25 0.63 ha	ha	水稲 梅 露地野菜	0.4 0.25 1.4 ha	ha	A31	
認就		キンカン		ha	キンカン		ha	A32	佐志区 二渡区 0.32ha
認就		トマト	0.13 ha	ha	トマト	0.3 ha	ha	A33	
認農		水稲	3.5 ha	ha		11 ha	ha	A34	
計	34経営体		190.45 ha	18.4 ha		231.43 ha	18.6 ha		

注1:「属性」欄には、認定農業は「認農」、認定新規就農者は「認就」、法人化を行うことが確実であると市町村が判断する集落営農は「集」、基本構想水準到達者は「到達」、農業協同組合は「農協」、農業支援サービス事業者(農協を除く)は「サ」、上記に該当しない農用地等を継続的に利用する者は「利用者」の属性を記載してください。

2:「経営面積」「作業受託面積」欄には、地域計画の対象地域内における農業を担う者の経営面積、作業受託面積を記載してください。

3:農業を担う者に位置付ける場合は、できる限りその者から同意を得ていること。

4:作業受託面積には、基幹3作業の実面積を記載してください。なお特定農作業受託面積は、作業受託面積に含めず、経営面積に含めてください。

5:備考欄には、農業を担う者として位置付けられた者に不測の事態に備えて、代わりに利用する者を記載するよう努めてください。

#### 5 農業支援サービス事業者一覧(任意記載事項)

番号	事業者名 (氏名・名称)	作業内容	対象品目
1	さつま地域農業管理センター	耕起、田植え、防除、収穫等	水稲

#### 6 目標地図(別添のとおり)

#### 7 基盤法第22条の3(地域計画に係る提案の特例)を活用する場合には、以下を記載してください。

農用地所有者等数(人)		うち計画同意者数(人・%)	
-------------	--	---------------	--

注1:「農用地所有者等」欄には、区域内の農用地等の所有者、賃借人等の使用収益権者の数を記載してください。

注2:「うち計画同意者数」欄には、同意者数を記載してください。

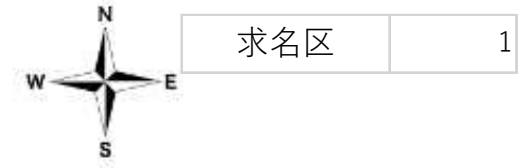
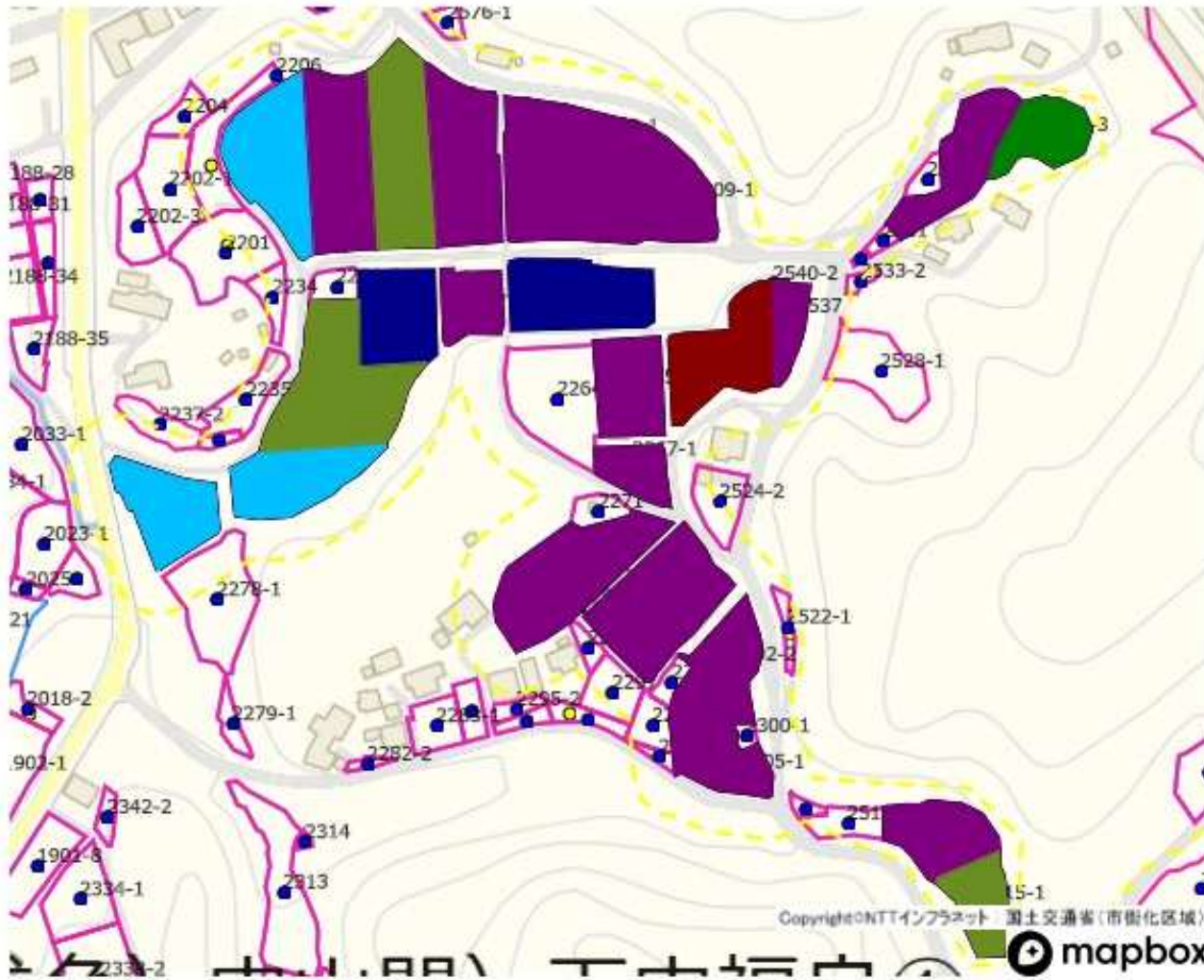
注3:提案する地区の対象となる範囲を目標地図に明記してください。

#### (留意事項)

農業を担う者を位置付ける際、これらの者の氏名が含まれた地域計画について、法令に基づく手続として、本人の同意なく、関係者の意見聴取や、地域計画の案の縦覧、地域計画の公告を行うことができますが、個人情報を保有するに当たっては、利用目的をできる限り特定し、本人から直接書面に記録された個人情報を取得するときは、あらかじめ、本人に対し、その利用目的を明示してください。


また、市町村の公報への掲載等とは別に、インターネットの利用により関係者以外の不特定多数に対して情報を提供する場合は、氏名を削除するなど配慮してください。

必要に応じて区域内の農用地の一覧を参考として添付してください。




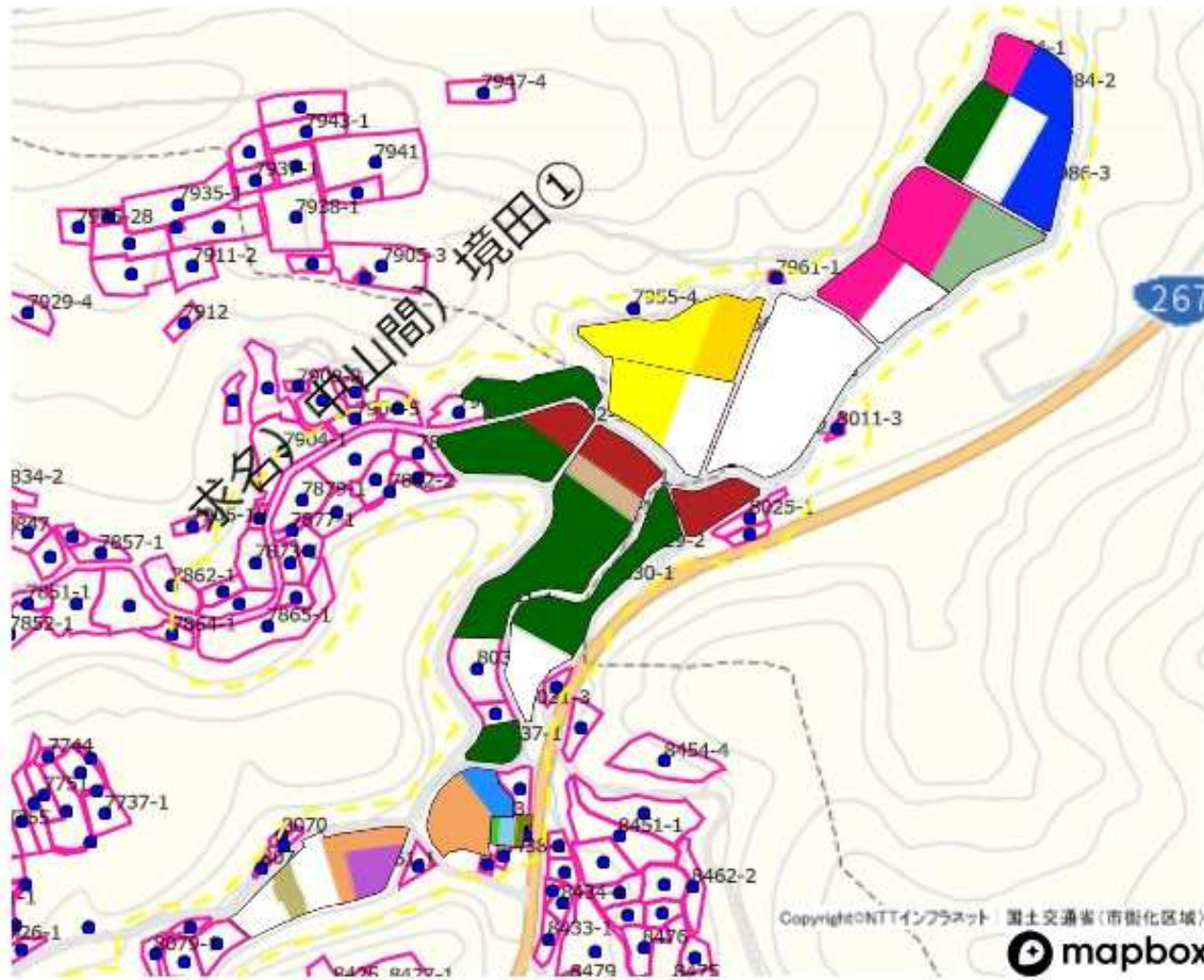
	1
	A26
	2
	A13
	A9
	A2

Copyright © NTTインフラネット 国土交通省(市街化区域)

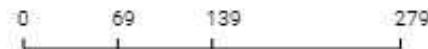


1:3244



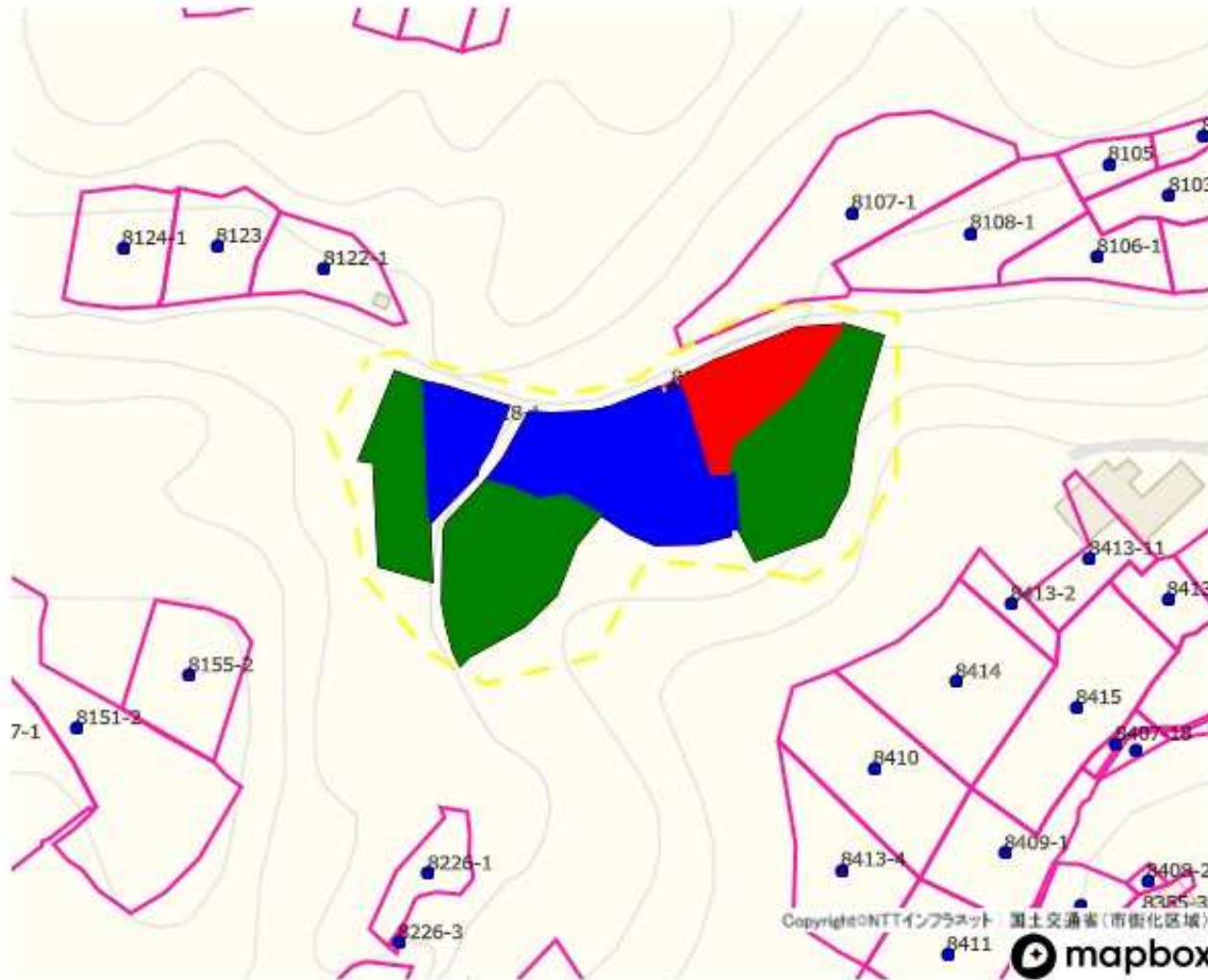


1:5269



求名区 2

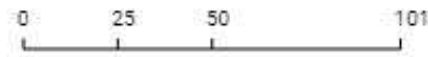
	1
	2
	3
	A22
	4
	5
	6
	7
	8
	9
	10
	A20
	11
	12
	13
	14



求名区	3
-----	---

	1
	2
	3

1:1916


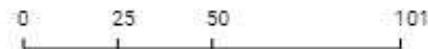


Copyright © NTTインフラネット 国土交通省(市街化区域)  
 mapbox



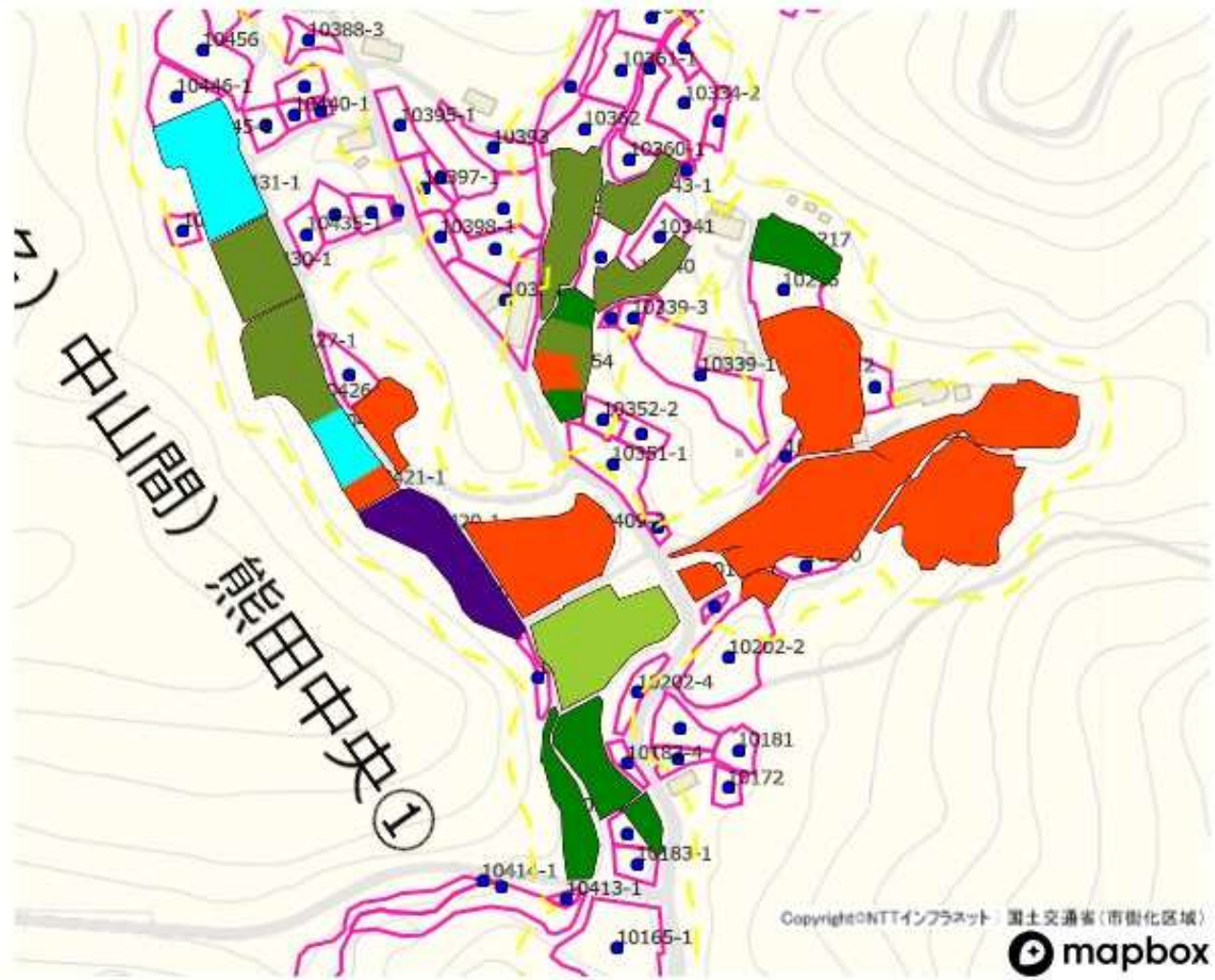


1:1916



求名区	5
-----	---

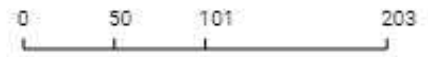




求名区 6

	1
	2
	3
	4
	5
	6

1:3975






求名区	7
-----	---

	A1
	1
	2
	3
	A14
	4
	5
	6

1:2793






# 山間) 熊田中央④

















求名区	8
-----	---

	A1
	1
	A14
	2

1:1916

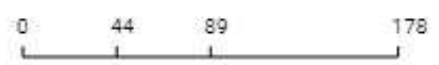


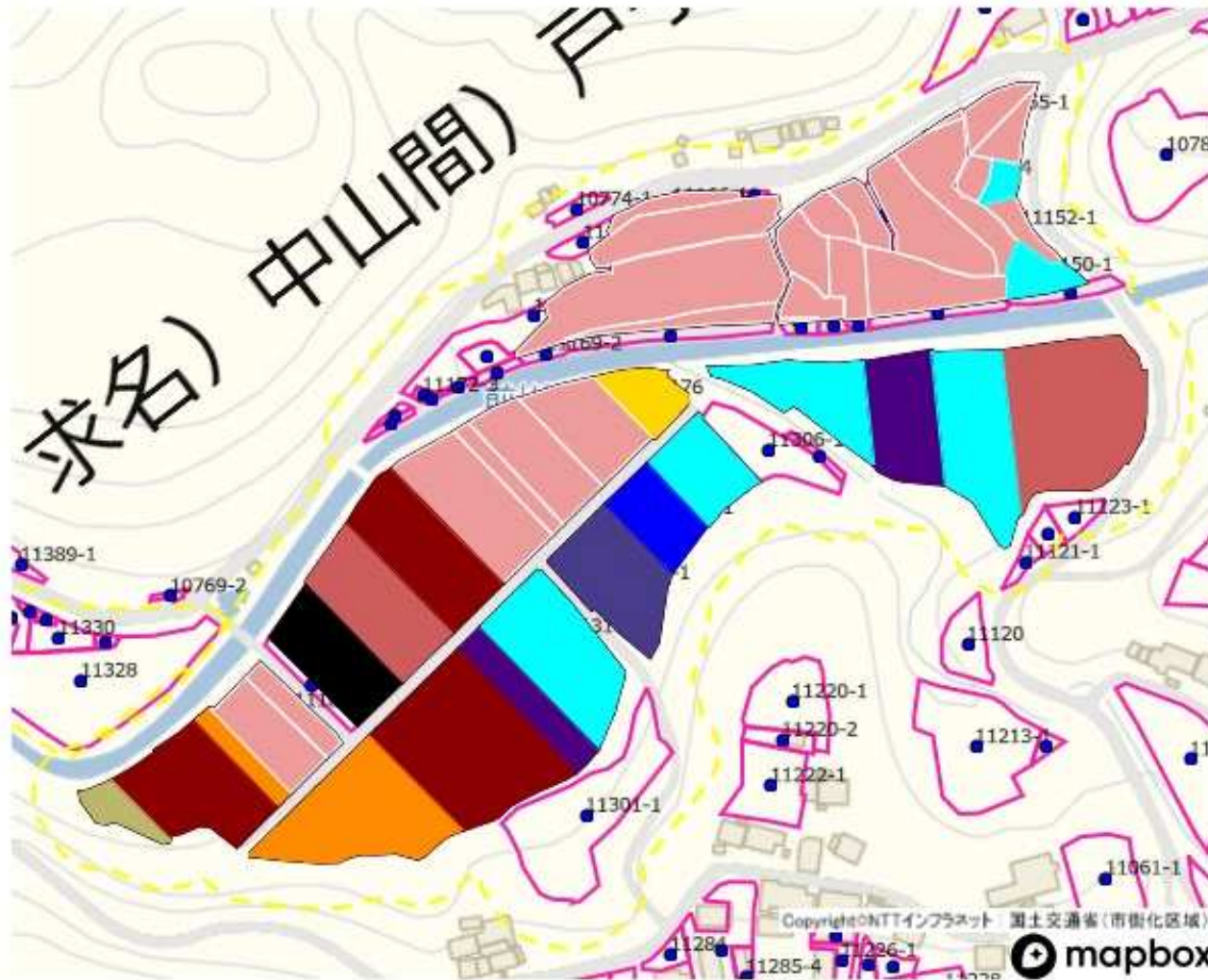


	1
	2
	A22
	3
	4
	5
	6
	7
	8
	A3
	9
	10
	A20











Copyright©NTTインフラネット 国土交通省(市街化区域) mapbox

1:3371














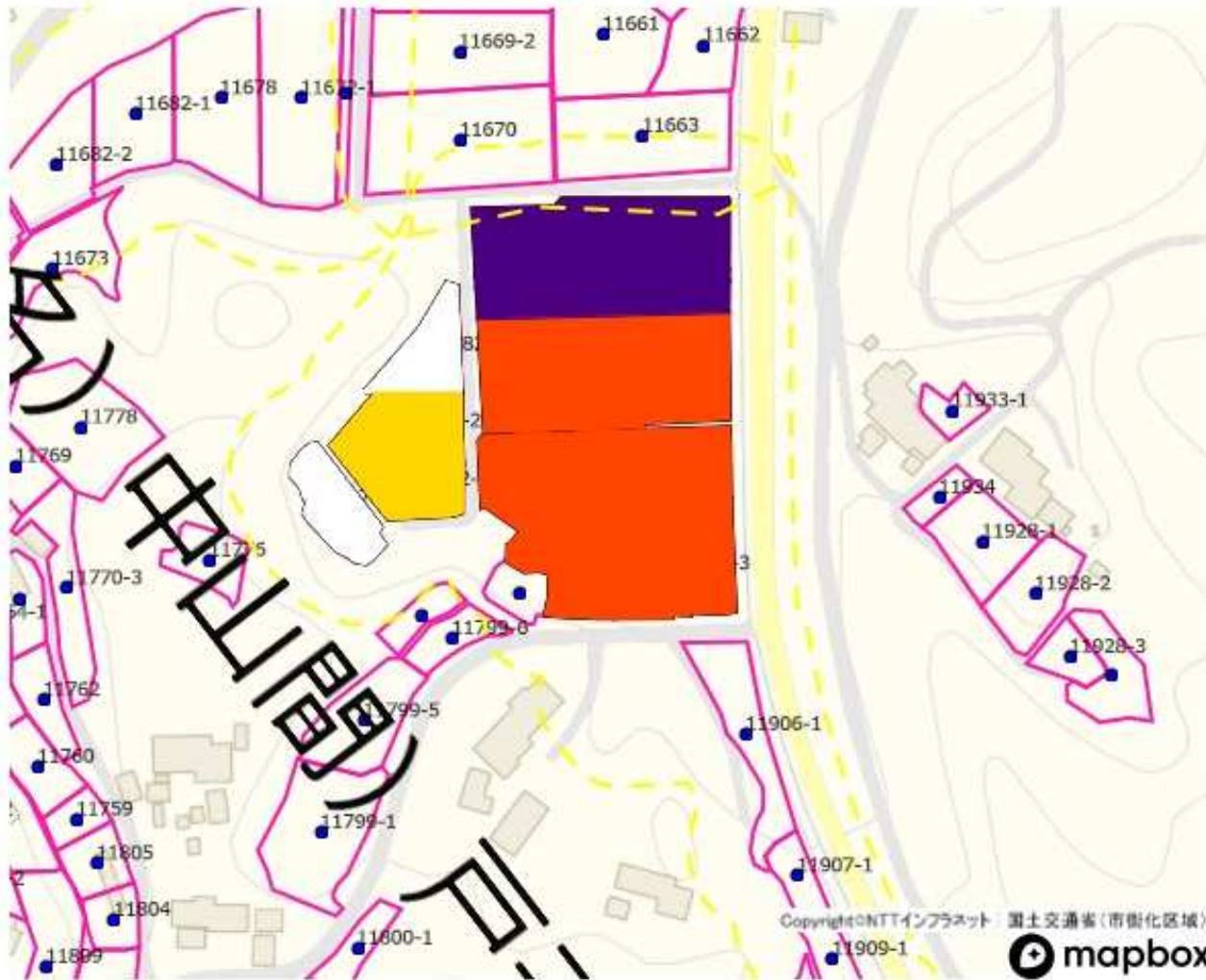
求名区	10
-----	----

	1
	2
	3
	4
	5
	6
	A30
	A16
	7
	8
	9



求名区	11
-----	----


	1
	2
	3
	A16
	A7
	A2
	4
	5



求名区	12
-----	----

	1
	A30
	A7
	A6

1 : 2214












Copyright © NTTインフラネット 国土交通省(市街化区域) mapbox

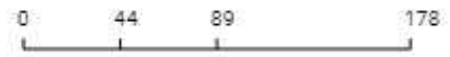


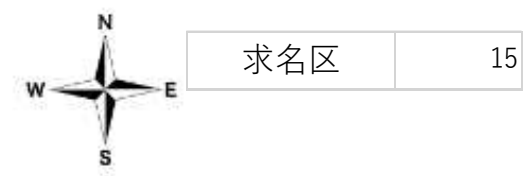


求名区	14
-----	----

	1
	2
	3
	4
	5
	6
	A30
	7
	A4

1:3268






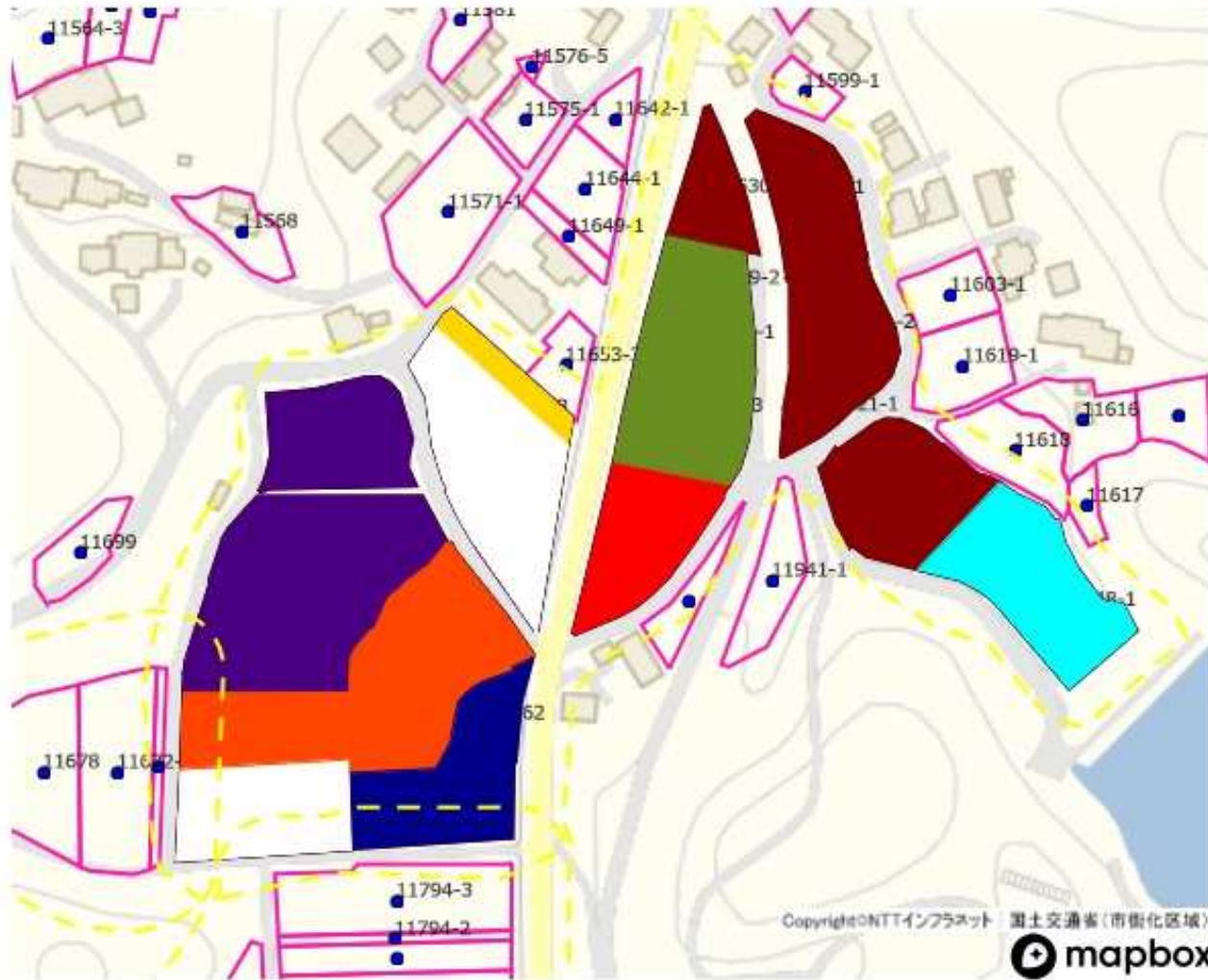
求名区	15
-----	----











Copyright © NTTインフラネット 国土交通省(市街化区域) mapbox


1:2364





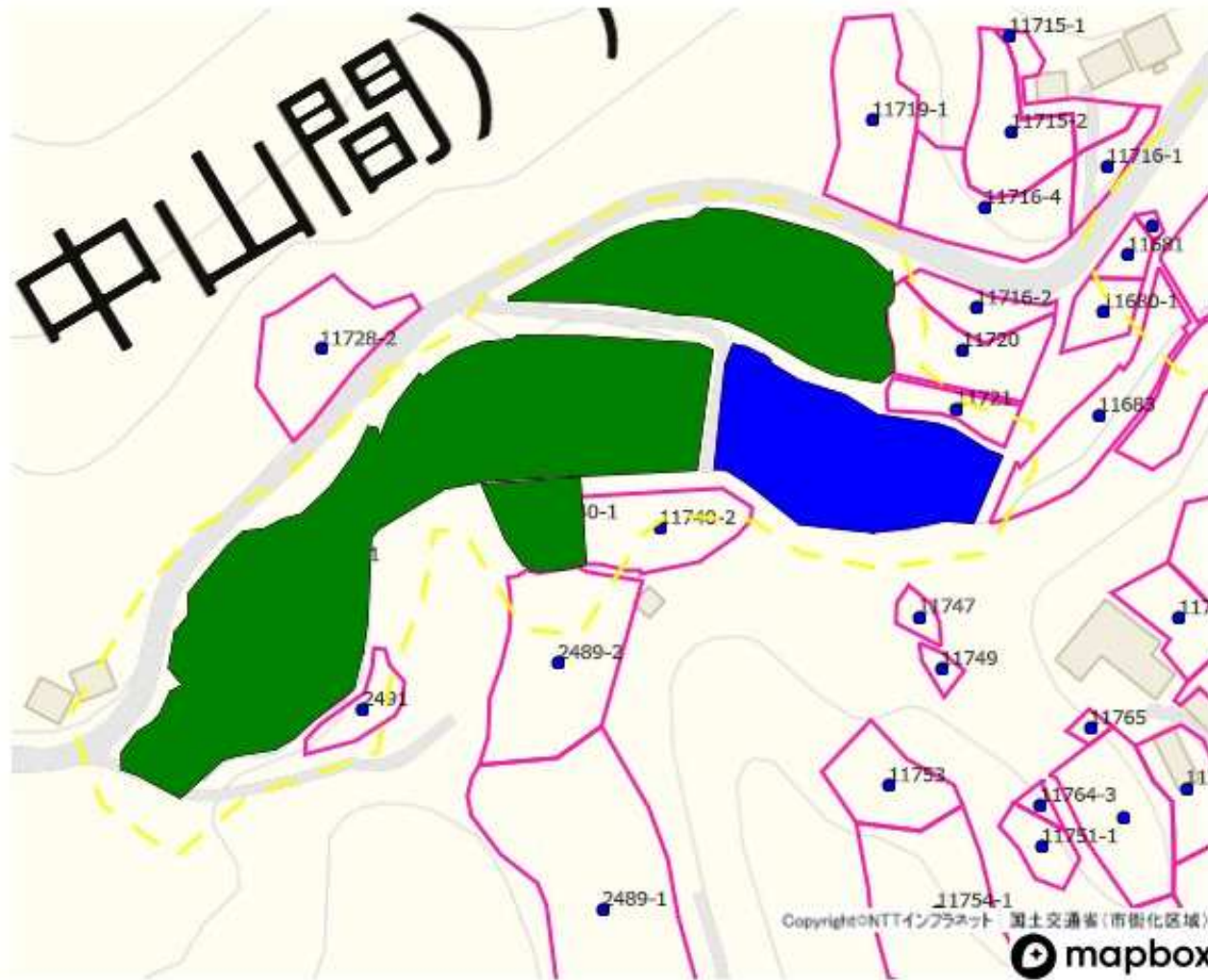
	1
	2
	3
	A30
	A16
	4
	A7
	A6
	5

1 : 2402



Copyright © NTTインフラネット 国土交通省(市街化区域)

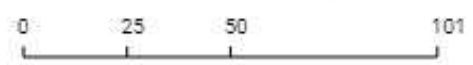



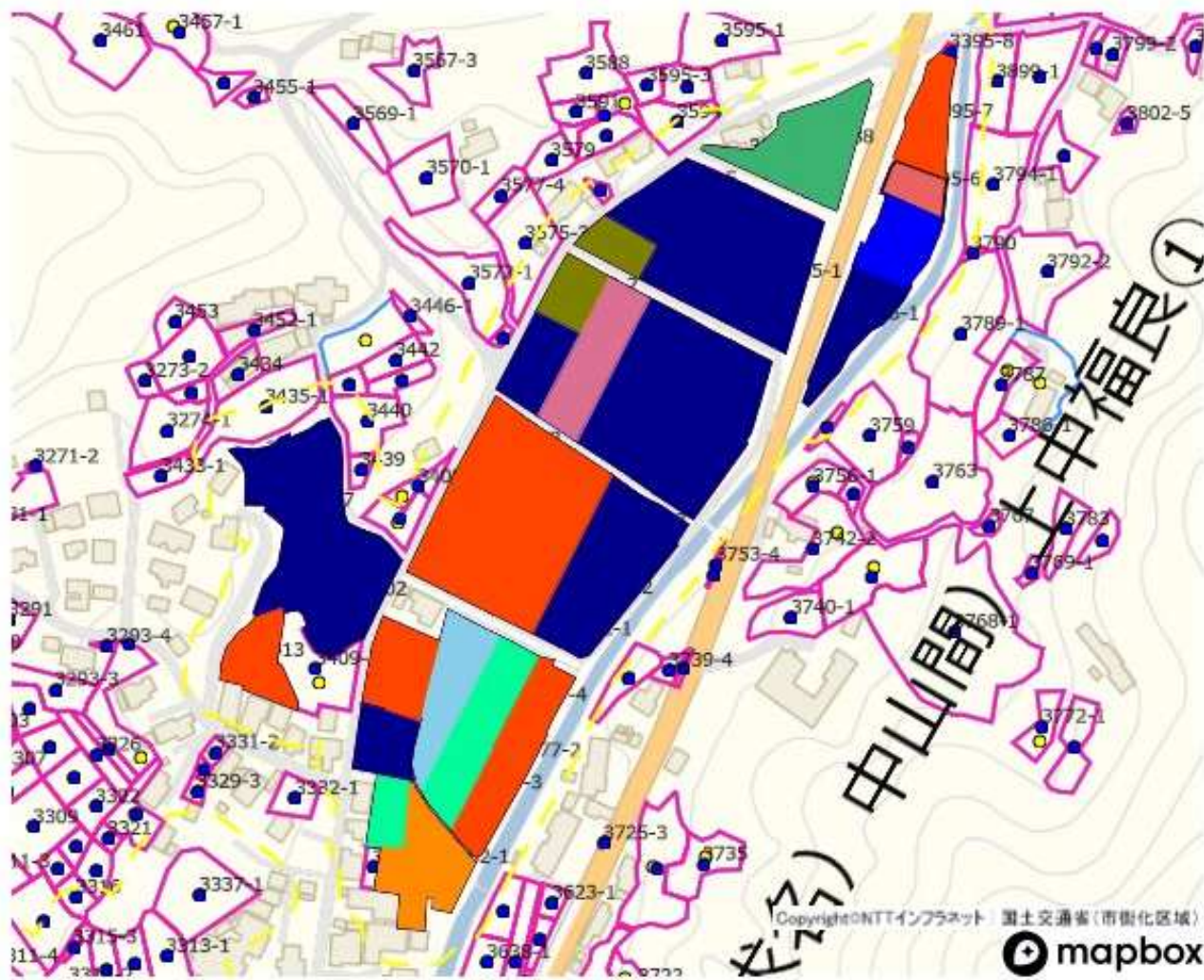


求名区	17
-----	----











	1
	A30

1:1746

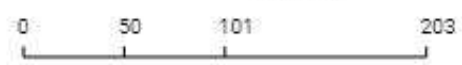


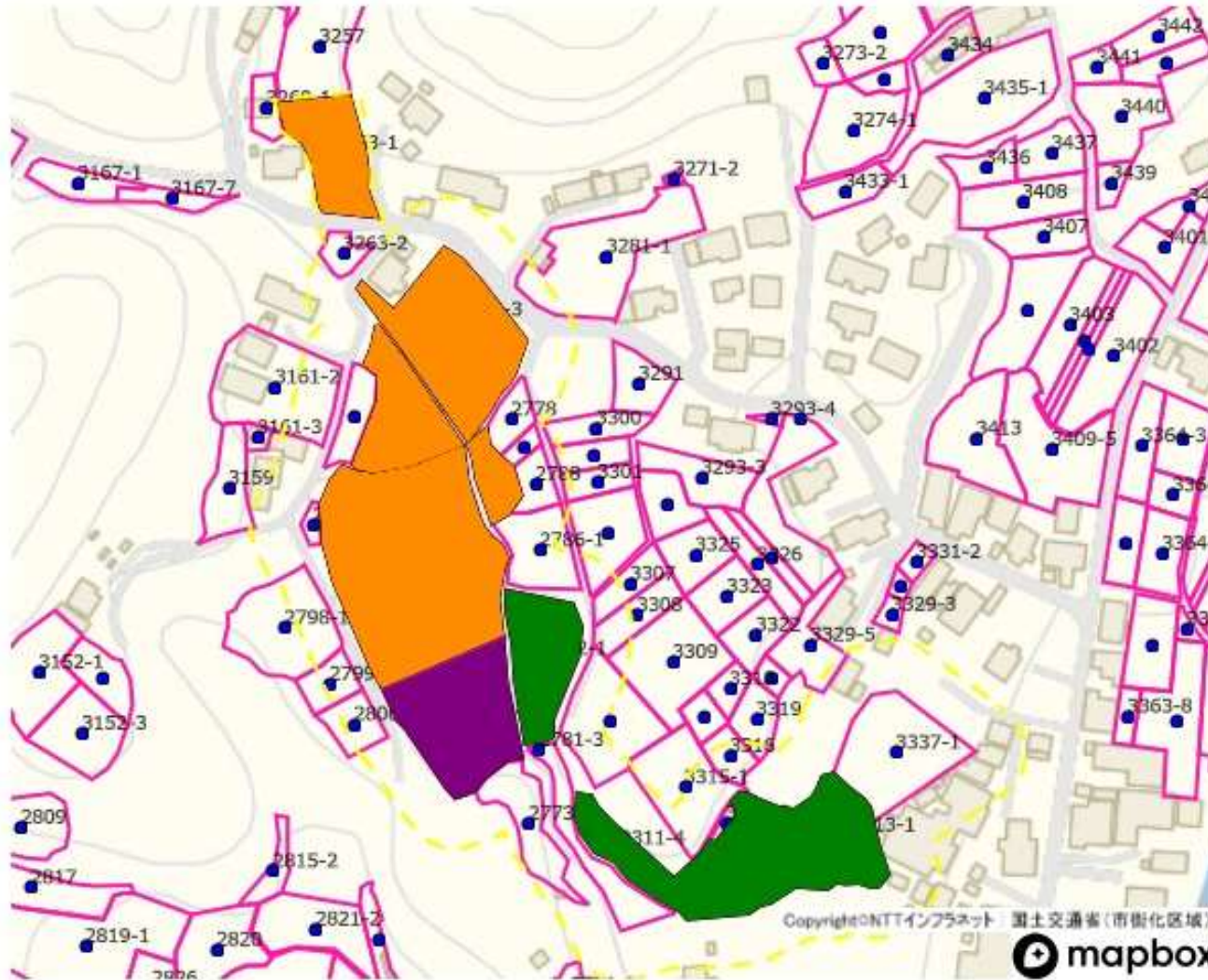


求名区	18
-----	----

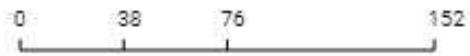
	1
	A17
	2
	A27
	3
	4
	A1
	5
	A2
	6

1:3587





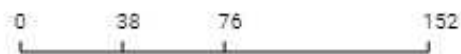
1 : 2700



1	1
A27	A27
A1	A1

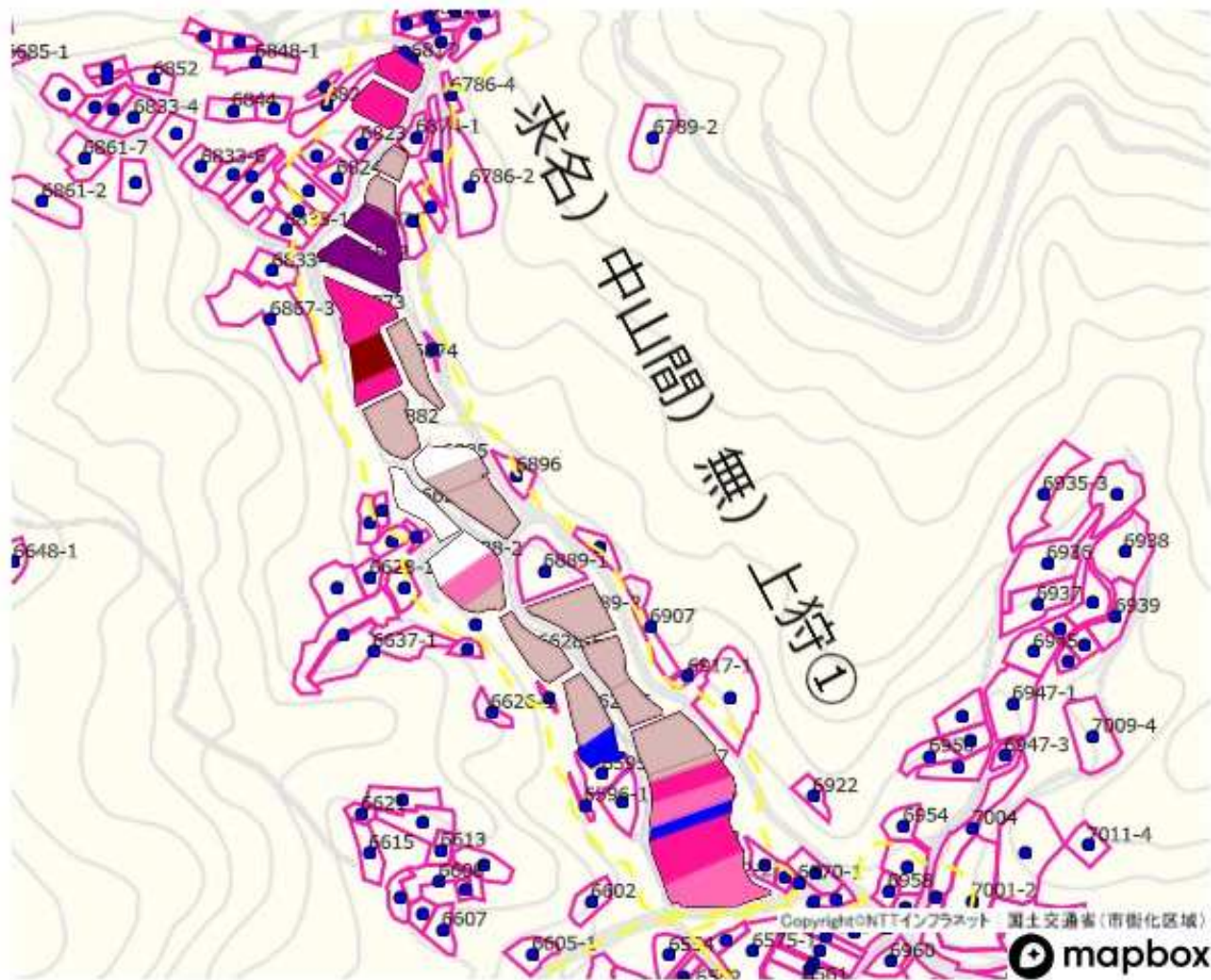


1:2655



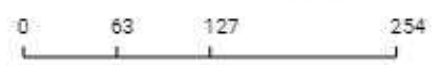
求名区	20
-----	----

	1
	A2










	1
	2
	3
	A12
	4
	5
	A3


1 : 4843






求名区	22
-----	----

	A1
	A22
	1
	2
	3
	4
	5

名) 中山間) 無) 上野  mapbox

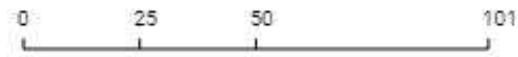
1 : 2500











	A30
	A5

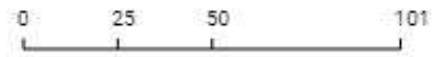
1:1554


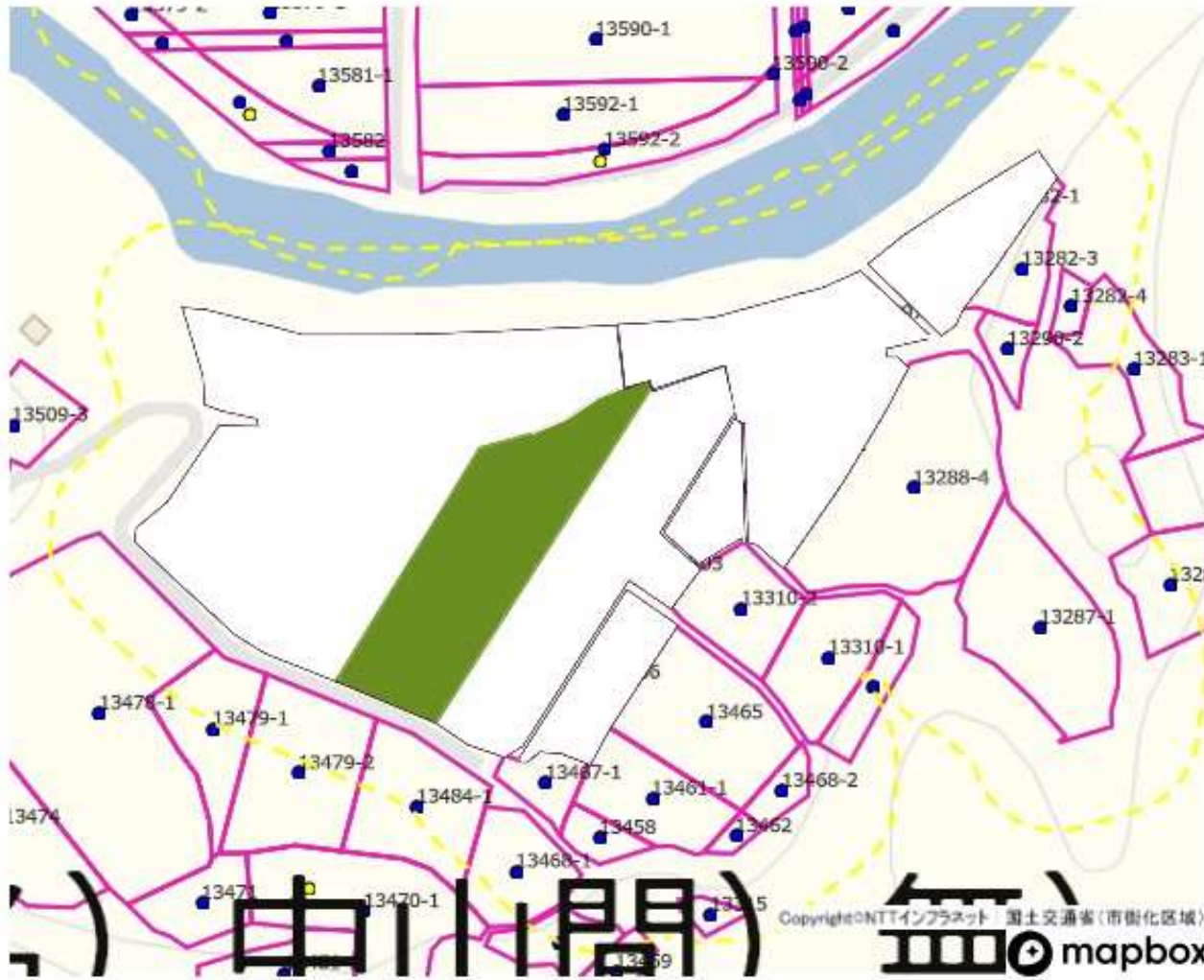




	A30
	A5
	1
	2
	3
	A2

1:1916

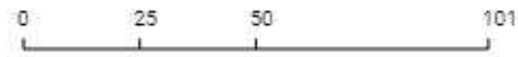



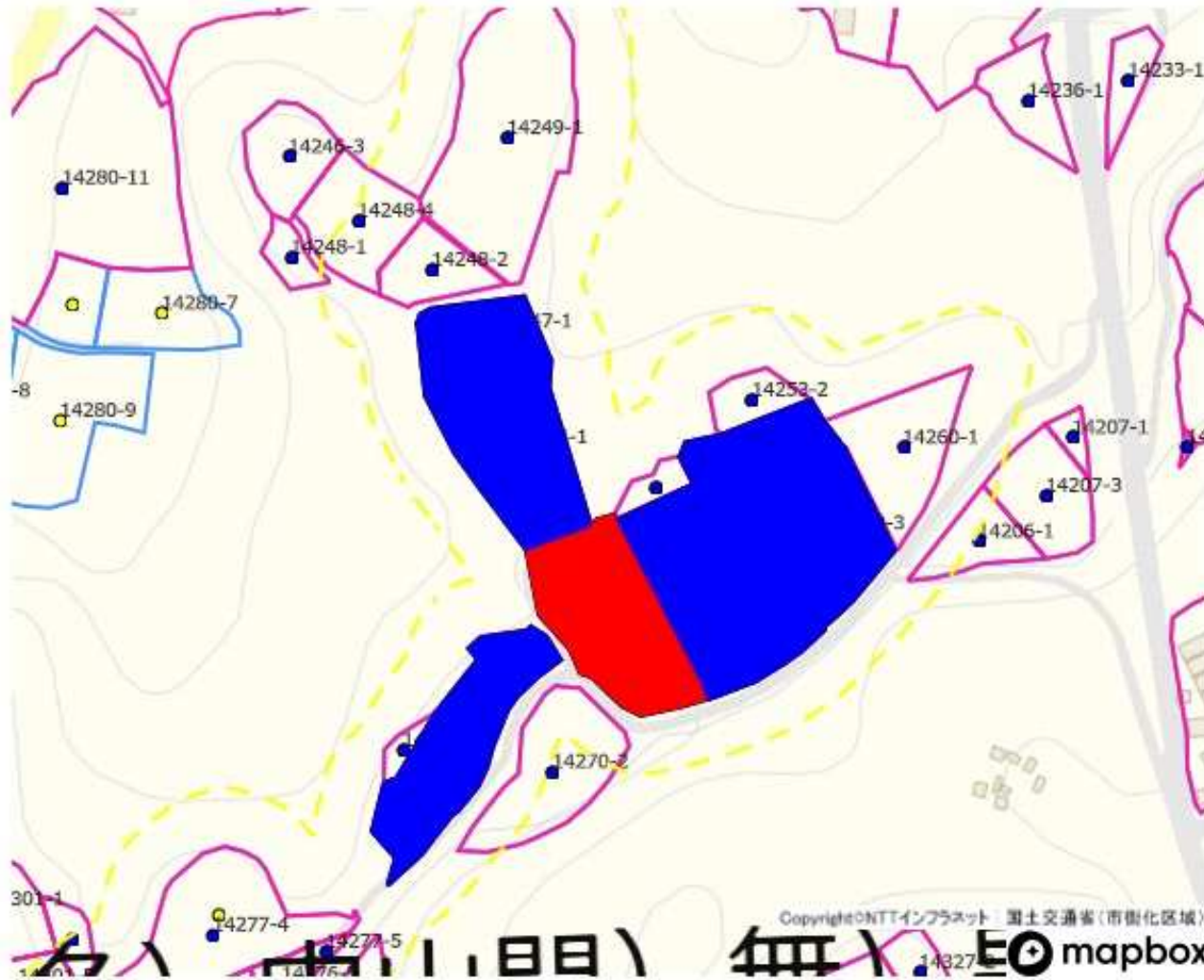


求名区	25
-----	----

A5
1

1:1554

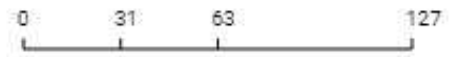


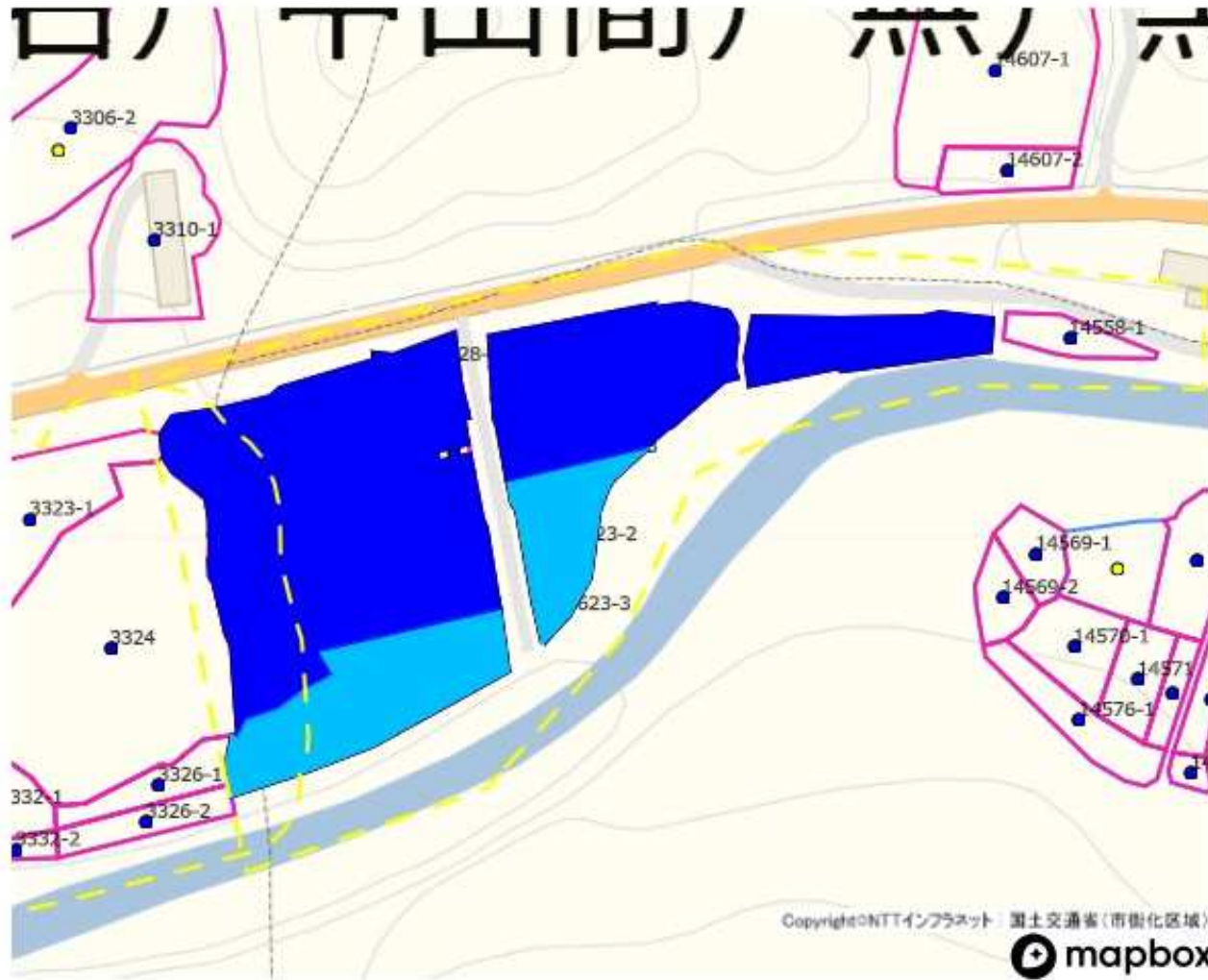


求名区	26
-----	----

	A5
	1

1:2324

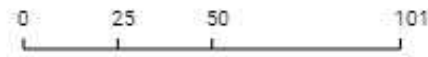


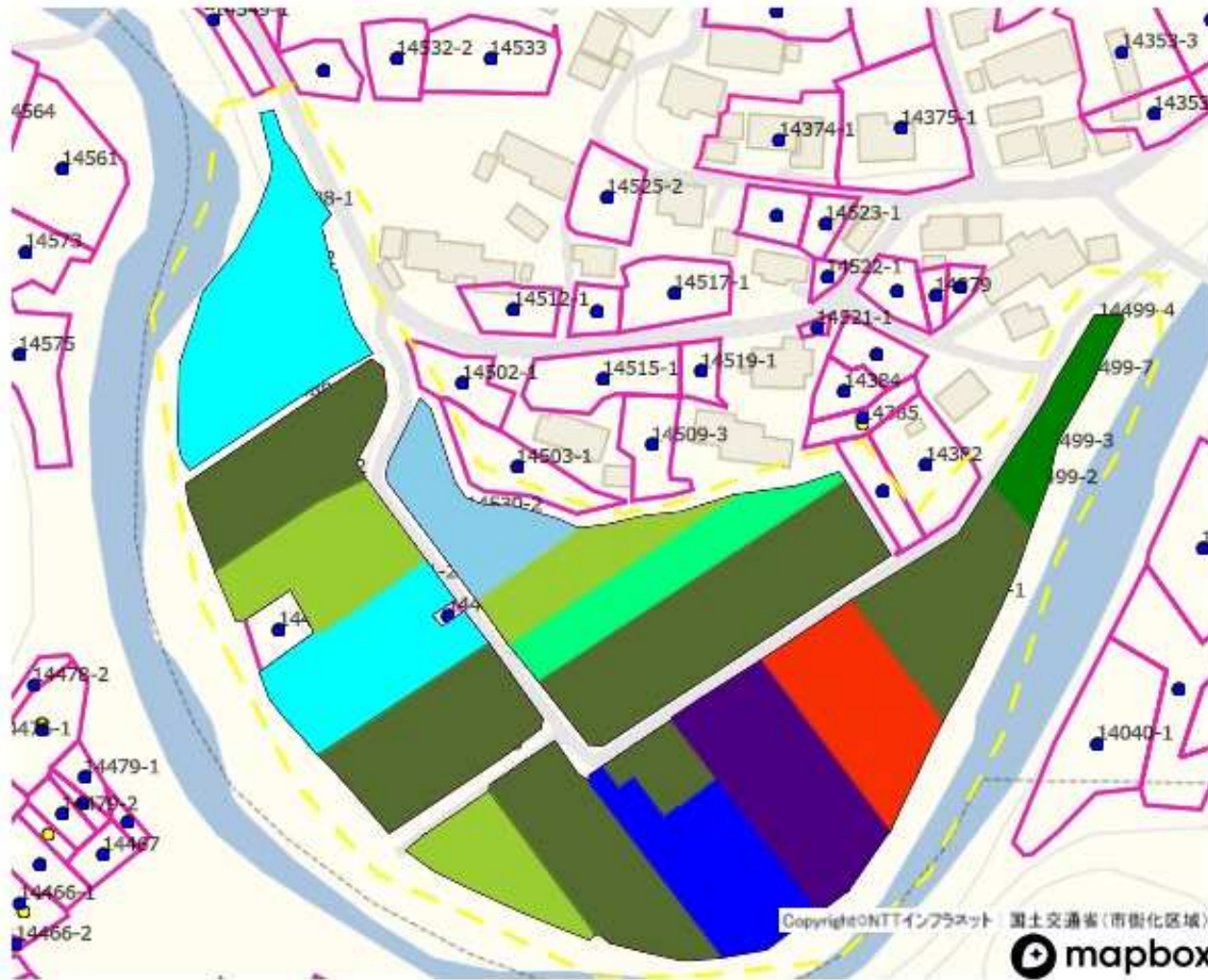


求名区	27
-----	----










	A9
	1

1:1917



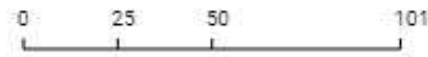


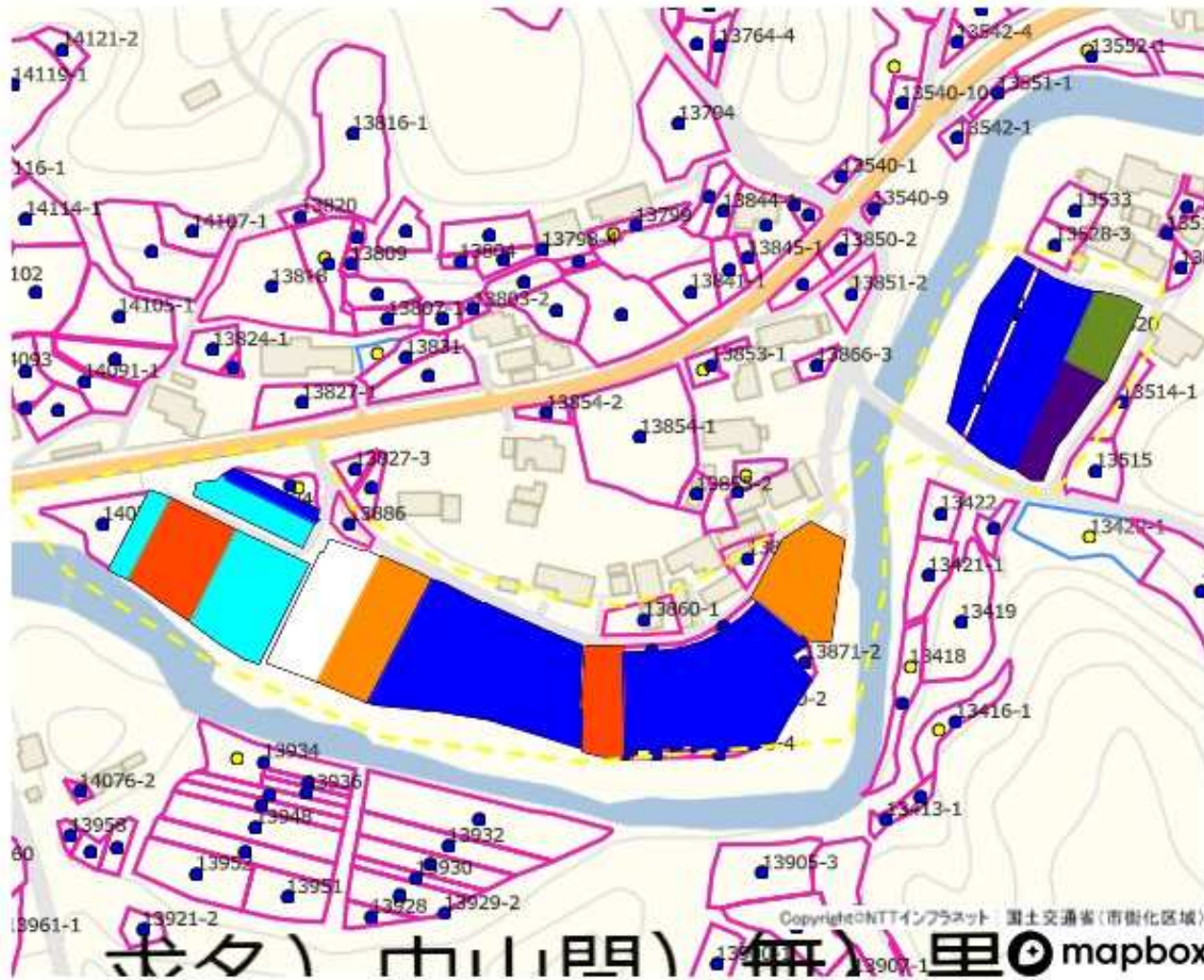
求名区 28

	1
	A6
	2
	3
	A5
	4
	5
	A2
	6

Copyright © NTTインフラネット 国土交通省(市街化区域) mapbox

1:1917




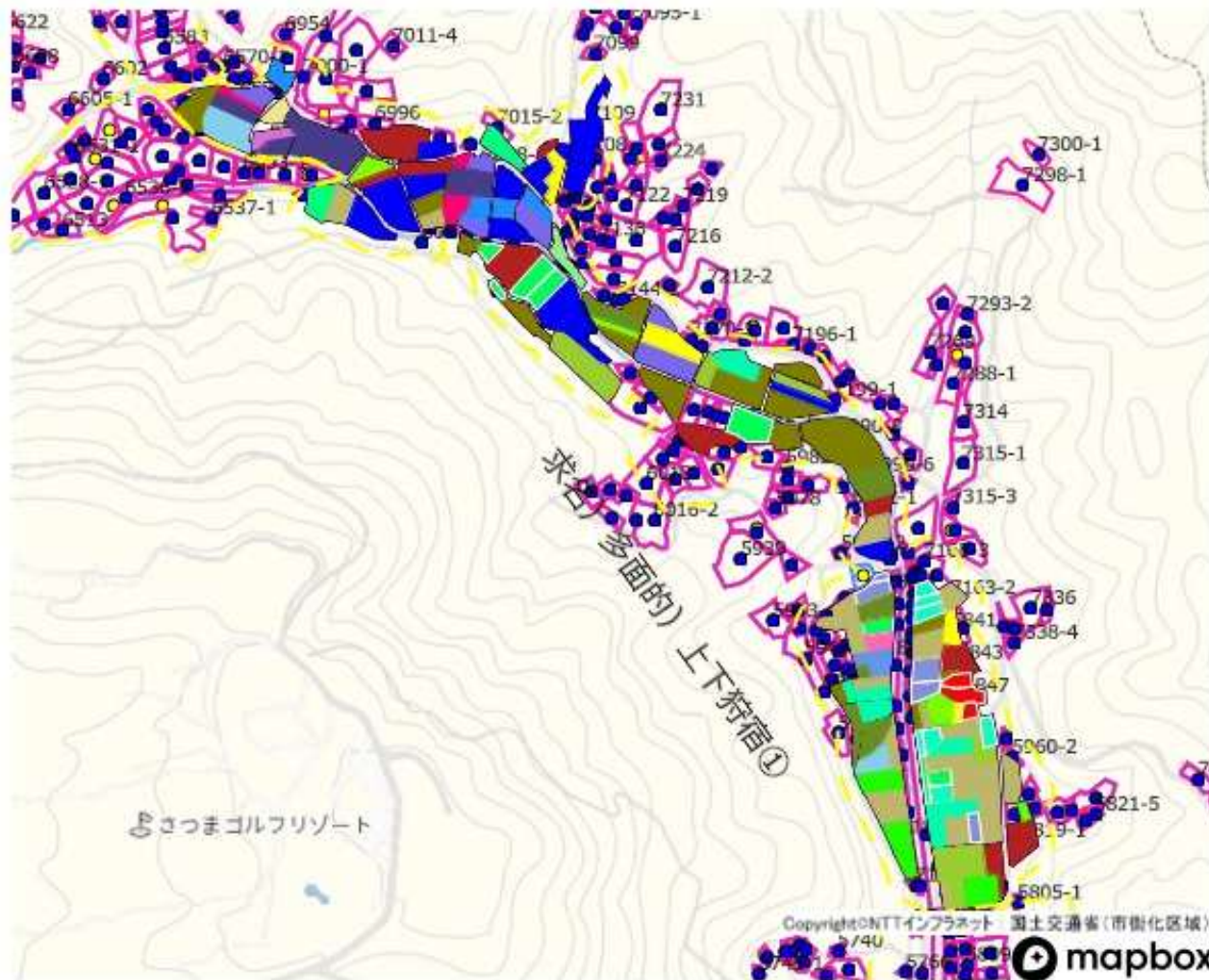


	1
	A30
	2
	A5
	3
	4
	5

Copyright©NTTインフラネット 国土交通省(市街化区域) mapbox

1:3020





求名区	30
-----	----

1	18
A1	19
2	20
3	A20
4	21
5	22
6	
7	
8	
9	
10	
A12	
11	
12	
13	
14	
15	
A3	
16	
17	


0 108 216 432

1:8309

Copyright © NTTインフラネット 国土交通省(市街化区域)  
2/40 mapbox



	1		18
	2		19
	3		20
	4		21
	5		22
	6		23
	7		24
	8		25
	A22		26
	9		
	10		
	11		
	12		
	13		
	14		
	15		
	16		
	A12		
	17		
	A20		

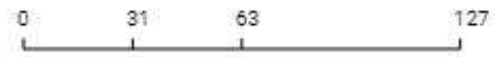


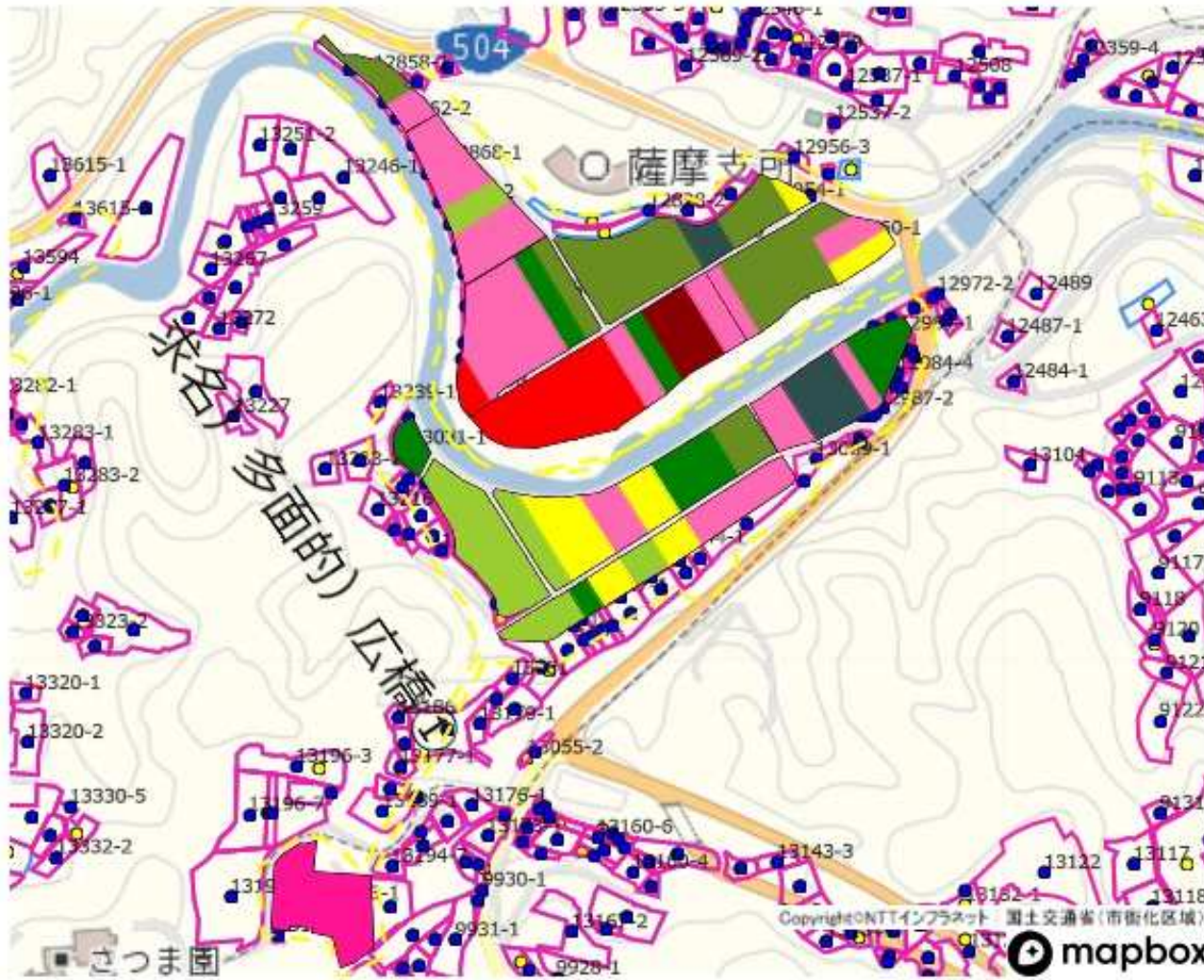
求名区 32









	A1
	1
	2
	3
	4
	A22
	5
	6
	7
	A3
	8
	9

Copyright © NTTインフラネット 国土交通省(市街化区域) mapbox

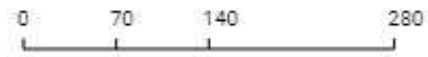
1 : 2068

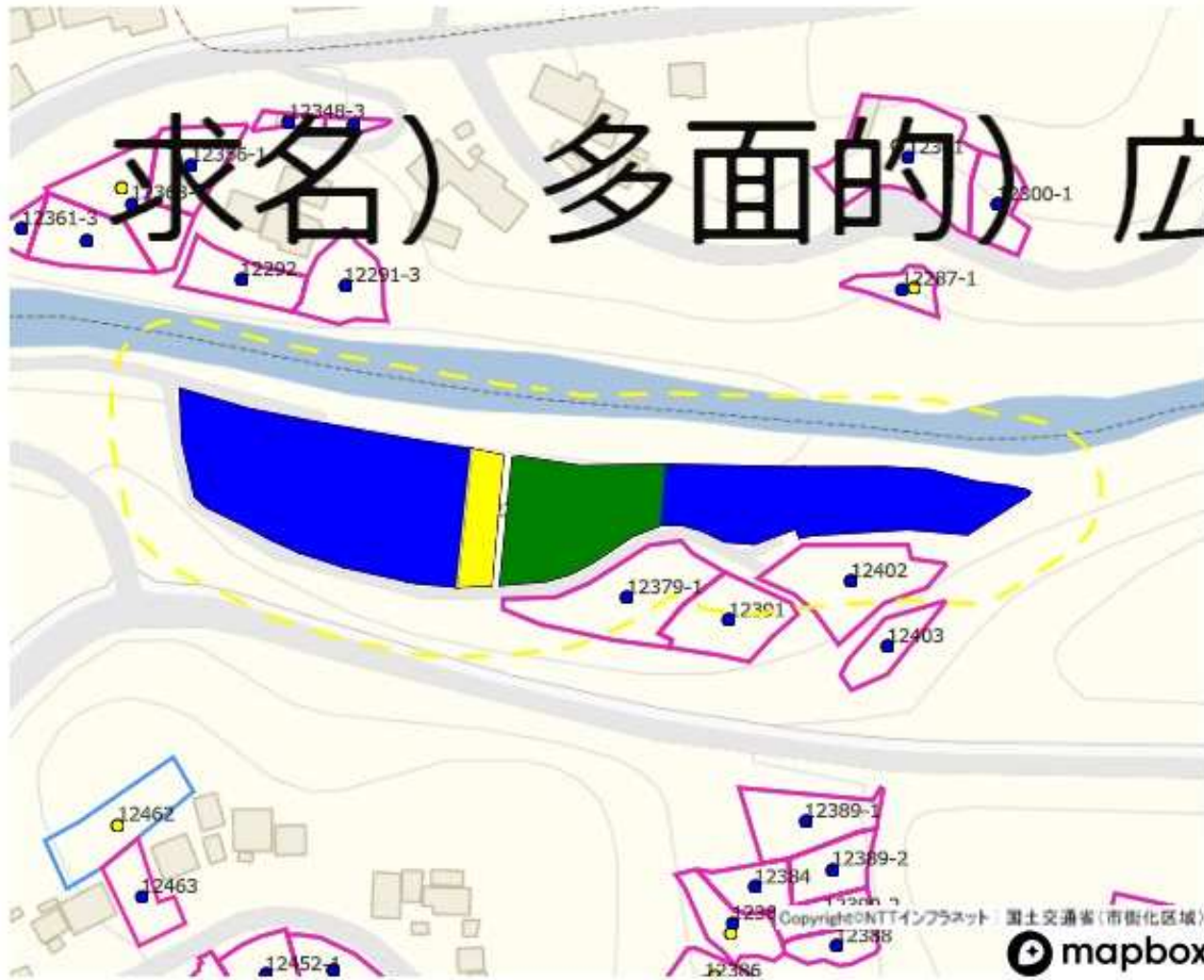





	A13
	1
	2
	A7
	A6
	A9
	3
	4
	A18

1:5358



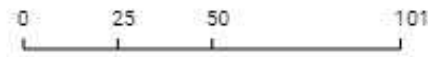



# 求名) 多面的) 庄



Blue	A6
Yellow	A9
Green	1

1:1916

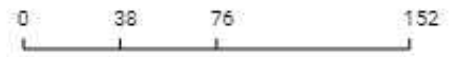


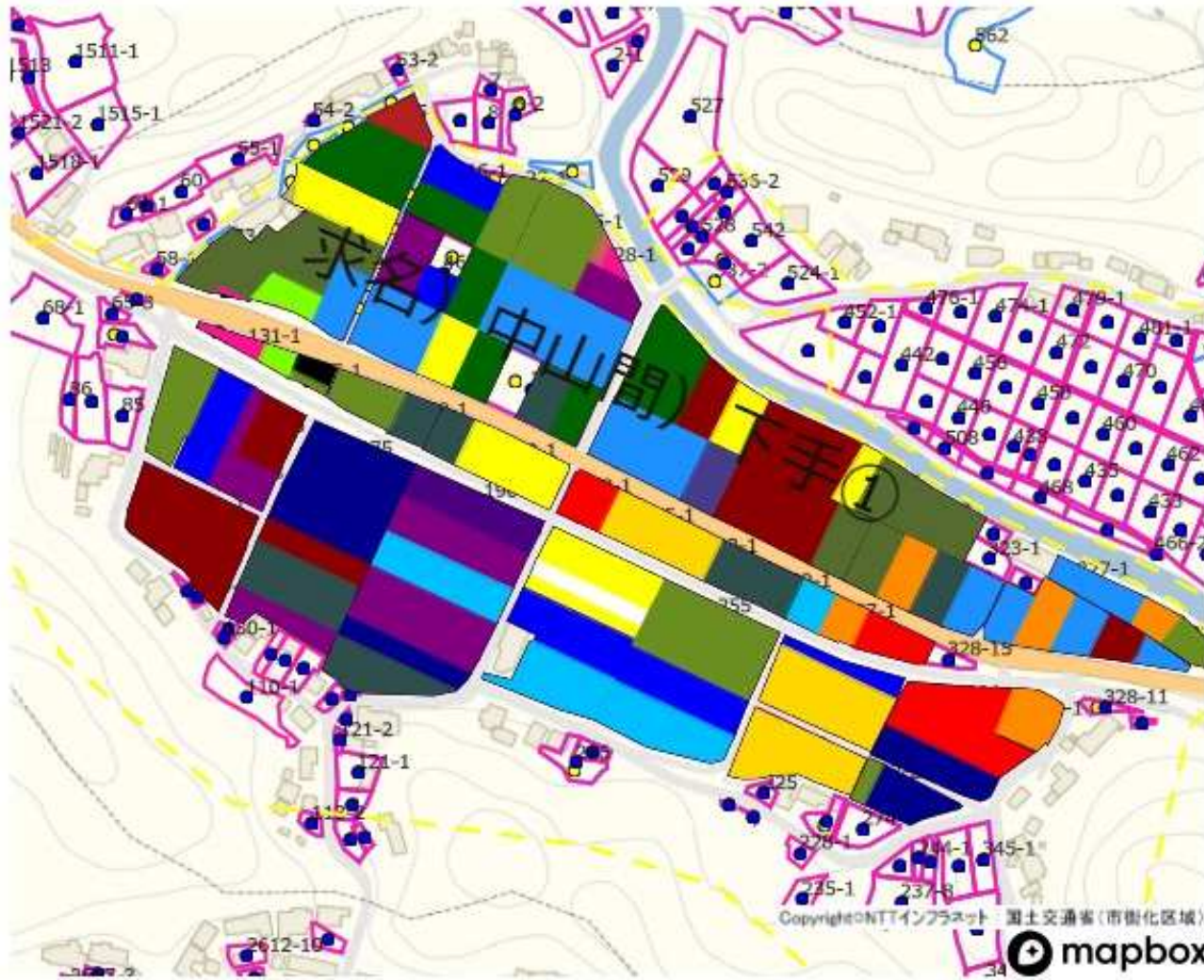


求名区	35
-----	----

	1
	2
	A6


1 : 2807





	1		A1
	2		A9
	A28		A33
	A29		A33
	3		15
	4		16
	5		
	6		
	7		
	8		
	9		
	10		
	11		
	12		
	13		
	14		
	A15		

1 : 4254



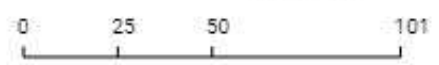


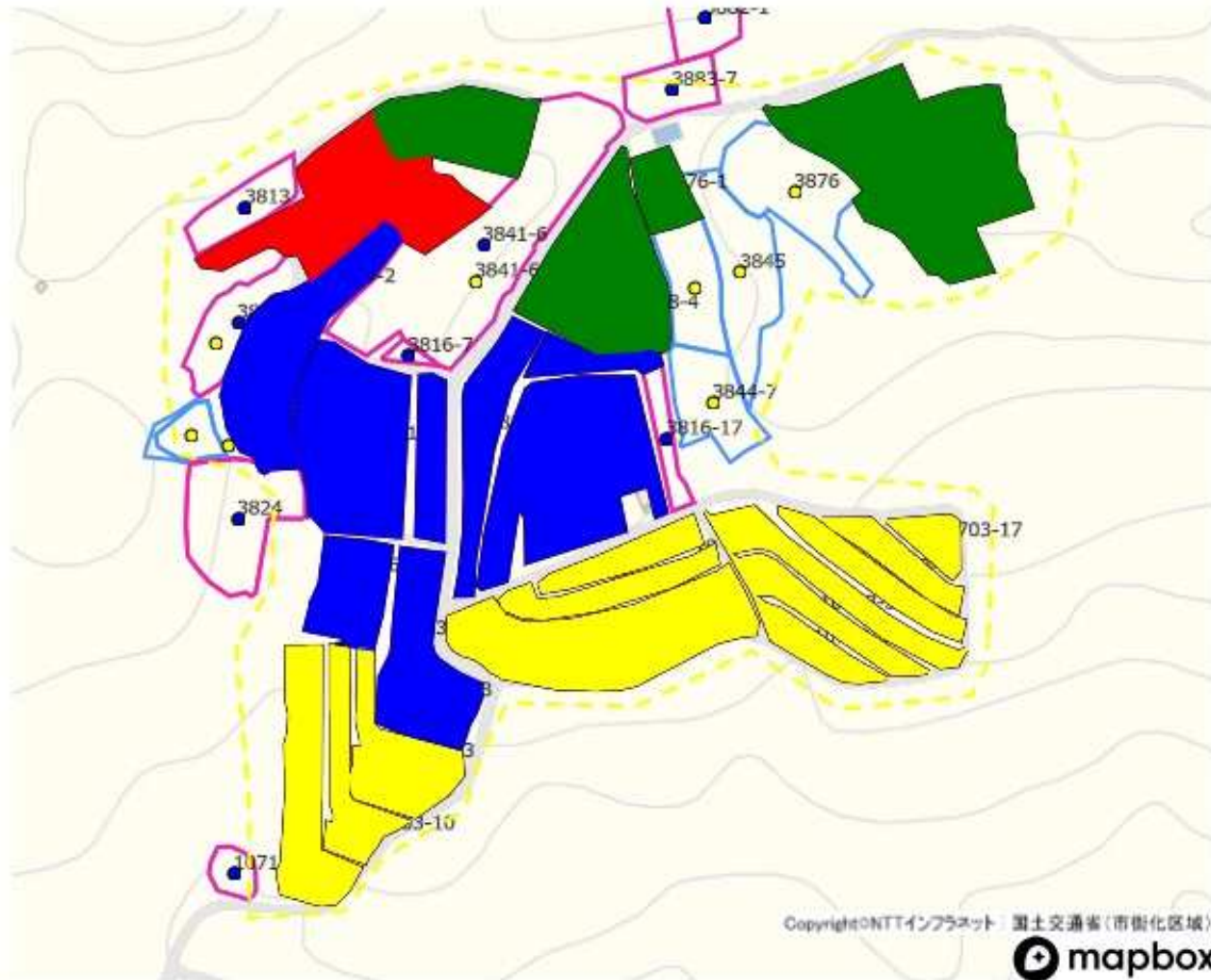


求名区	38
-----	----

Copyright © NTTインフラネット 国土交通省(市街化区域)  
 mapbox


1:1916






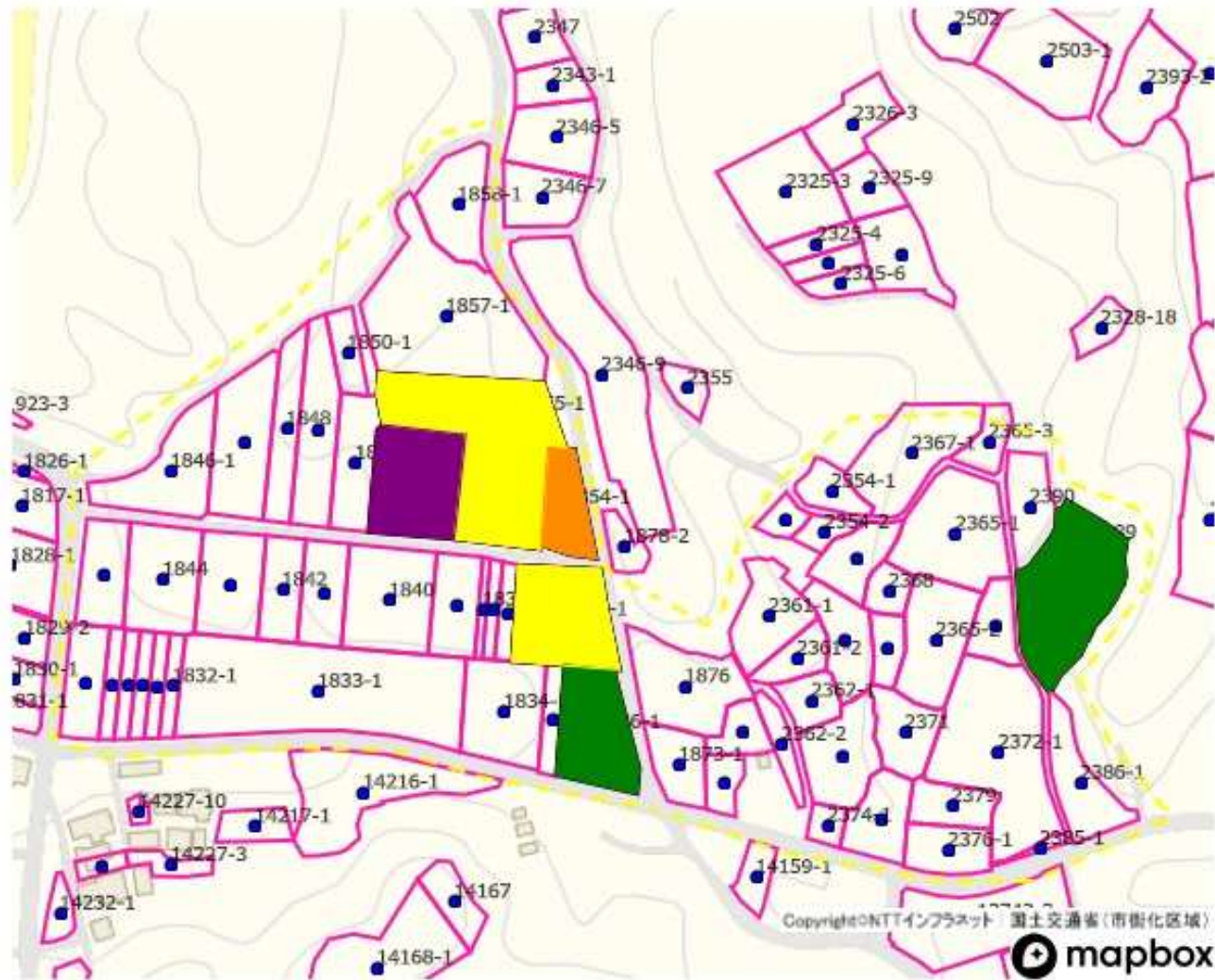
	A11
	A11
	A18
	A10

Copyright©NTTインフラネット 国土交通省(市街化区域)



1:3250






求名区	40
-----	----



	1
	A10
	2
	A18

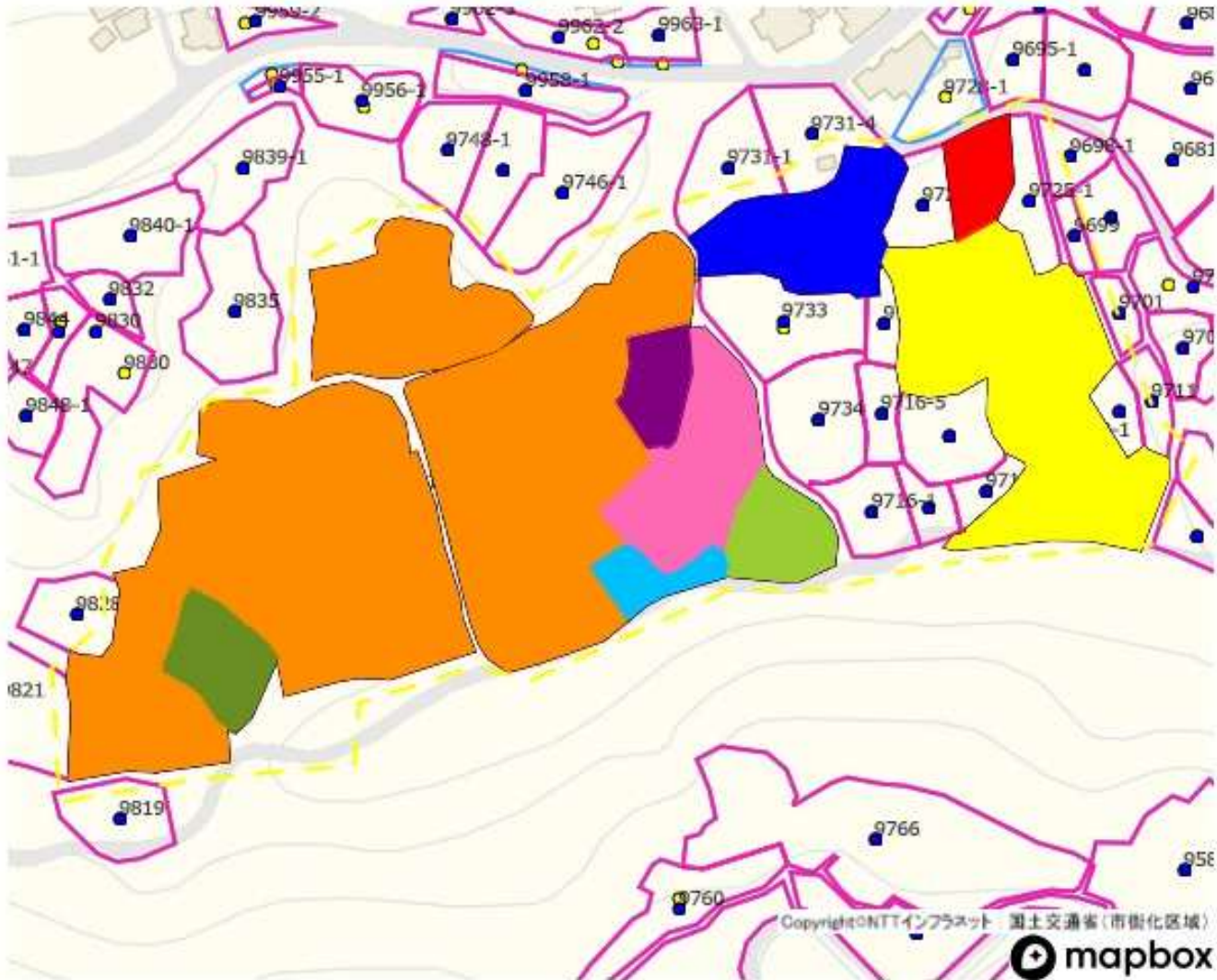
1 : 3276




Copyright©NTTインフラネット 国土交通省(市街化区域) mapbox



	1
	2
	A10
	A11
	3
	4
	5
	6
	A18



1 : 2000






求名区	42
-----	----

	A20
--	-----



Copyright©NTTインフラスト 国土交通省(市街化区域)

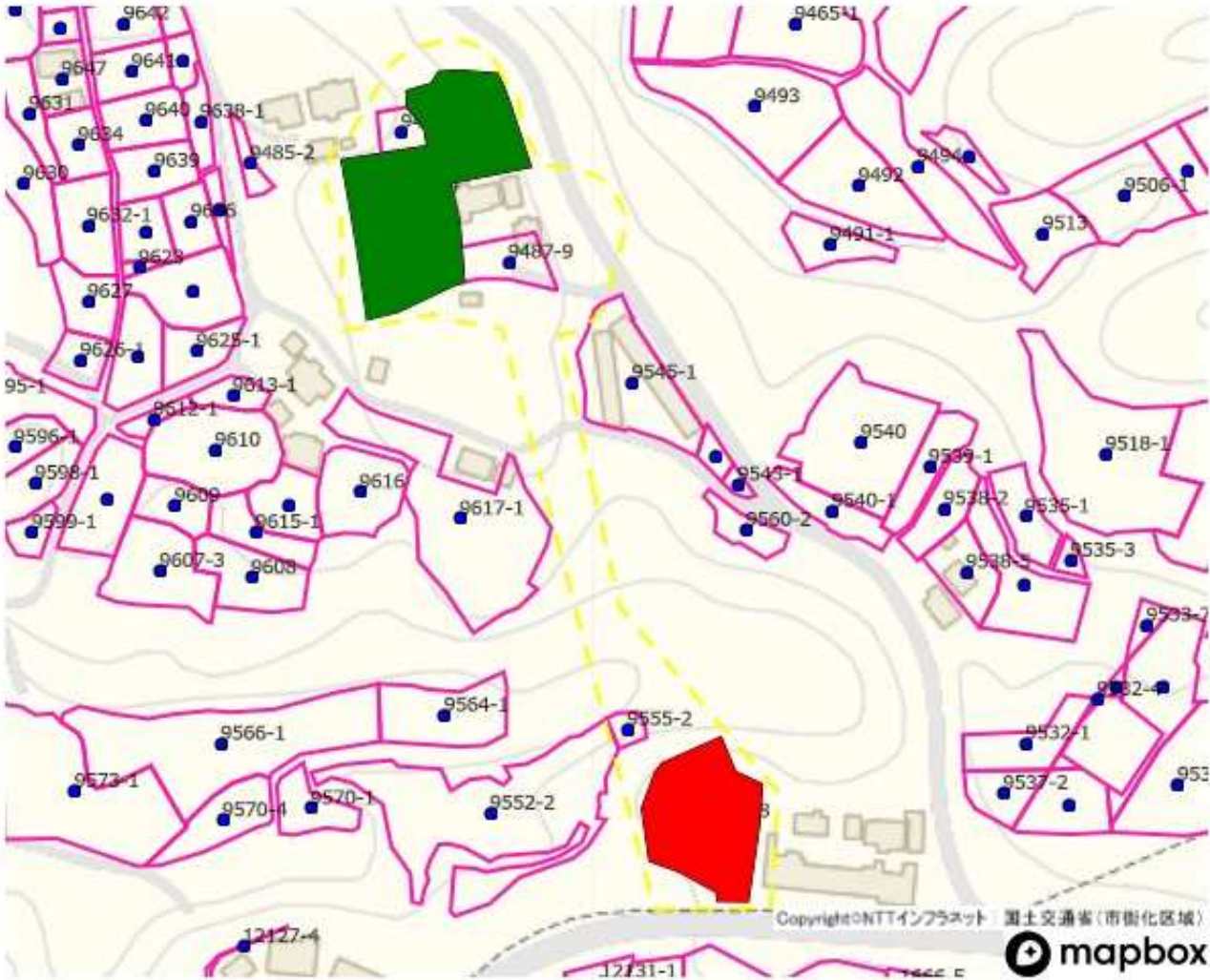


1:2618

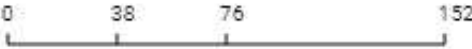




	A10
	A11



1 : 2500





求名区	44
-----	----

	A11
	1
	2

1 : 2500

