

地域計画

策定年月日	令和7年3月31日
更新年月日	令和8年3月12日 (第 1 回)
目標年度	令和 1 6 年度
市町村名 (市町村コード)	さつま町 (46392)
地域名 (地域内農業集落名)	中津川 (別野・弓之尾・尾原・武白猿・北方町)

注：「地域名」欄には、協議の場が設けられた区域を記載し、農林業センサスの農業集落名を記載してください。

1 地域における農業の将来の在り方

(1) 地域計画の区域の状況

区域内の農用地等面積（農業上の利用が行われる農用地等の区域）	231.40 h a
① 農業振興地域のうち農用地区域内の農地面積	229.24 h a
② 田の面積	200.61 h a
③ 畑の面積（果樹、茶等を含む）	30.79 h a
④ 区域内において、規模縮小などの意向のある農地面積の合計	11.80 h a
⑤ 区域内において、今後農業を担う者が引き受ける意向のある農地面積の合計	54.00 h a
(参考) 区域内における75才以上の農業者の農地面積の合計	26.54 h a
うち後継者不在の農業者の農地面積の合計	21.10 h a
(備考) ※ 担い手における区域内の経営面積は特定できないため、全体の経営面積で記載する。	

注1：①については、農業振興地域担当部局と調整の上、記載してください。

2：②及び③については、農業委員会の農地台帳の面積（現況地目）に基づき記載してください。

3：④については、規模縮小又は離農の意向のある農地面積を記載してください。

4：⑤については、区域内に特定することができない場合には、引き受ける意向のあるすべての農地面積を記載の上、備考欄にその旨記載してください。

5：（参考）の区域内における○才以上の農業者の農地面積等については、できる限り記載するように努めてください。

6：「区域内の農用地等面積」に遊休農地が含まれている場合には、備考欄にその面積を記載してください。

(2) 地域農業の現状及び課題

・水稲・畜産・薩摩西郷梅等を組み合わせた複合経営が主体の農業地帯であり、特に水稲は、普通期米の採種圃場として、採種生産組合が設立され鹿児島県内の種もみの生産を行っている地区であるが、「種子もみの産地」としての認知度が低く、また農家の高齢化や後継者・担い手不足により遊休農地が増加してきている状況である。

・そのため、PR活動として良食味米の産地、「種子もみの産地」としての周知を図りながら、担い手への農地集積や新規参入者・後継者のフォローアップを行い、地域の後継者として支援し育成していく必要がある。

(3) 地域における農業の将来の在り方（作物の生産や栽培方法については、必須記載事項）

・水稲栽培については、品質向上と収量アップに努力する。併せて、高収益の作物等（畜産・果樹・施設野菜等）との複合化を検討しながら地域として産地化を図る。

・良質で安定した農林産物を生産・販売し、農家所得の向上を目指す。

・農作業の受委託の充実と作業受託組合の推進を図る。

・県指定の普通期水稲の種場を維持していく。

・6次産業化の加工技術継承、人材育成を図る。

2 農業の将来の在り方に向けた農用地の効率的かつ総合的な利用に関する目標

(1) 農用地の効率的かつ総合的な利用に関する方針			
農地中間管理事業を活用する。			
(2) 担い手（効率的かつ安定的な経営を営む者）に対する農用地の集積に関する目標			
現状の集積率	34.08	%	将来の目標とする集積率
			60.00 %
(3) 農用地の集団化（集約化）に関する目標			
・地域による協議の場（農業を考える会）を開催し、農地中間管理事業を活用して集団化（集約化）を進める。			

3 農業者及び区域内の関係者が2の目標を達成するためとるべき必要な措置

(1)農用地の集積、集団化の取組
・地区内の認定農業者への利用権設定により、後継者のいない農業者の農地を集積していく。 ・農地中間管理機構を活用し集積・集約化を進める。
(2)農地中間管理機構の活用方法
・農地所有者は、原則として農地バンクへ貸し付ける。 ・離農・リタイアする場合は、原則として農地バンクへ貸し付ける。
(3)基盤整備事業への取組
各種補助事業を活用して用水路及び暗渠排水による基盤整備を進める。
(4)多様な経営体の確保・育成の取組
新規参入者等がスムーズに農業を始めるため、また、その後も安定した経営ができるように、町やJA、県などと連携してフォローアップを行い、地区の後継者として育成する。・認定農業者を核とした、中津川の農業担い手の育成を図る。
(5)農業協同組合等の農業支援サービス事業体等への農作業委託の取組
農作業委託は別野農作業受託部会や弓之尾畦塗部隊を活用し作業の効率化・経費節減を図る。

以下任意記載事項(地域の実情に応じて、必要な事項を選択し、取組内容を記載してください)

<input checked="" type="checkbox"/> ①鳥獣被害防止対策	<input type="checkbox"/> ②有機・減農薬・減肥料	<input checked="" type="checkbox"/> ③スマート農業	<input type="checkbox"/> ④輸出	<input checked="" type="checkbox"/> ⑤果樹等
<input type="checkbox"/> ⑥燃料・資源作物等	<input checked="" type="checkbox"/> ⑦保全・管理等	<input type="checkbox"/> ⑧農業用施設	<input checked="" type="checkbox"/> ⑨その他	

【選択した上記の取組内容】

- ①鳥獣害の被害を減少させるため、防護柵や電気柵の設置を検討する。あわせて餌場などを作らない取組を行っていく。
- ③スマート農業機器の導入を推進し、省力化を図ることで更なる規模拡大につなげる。
- ⑤さつま西郷梅の生産について推進を進め、樹齢に応じて植え替えを検討していく。
- ⑦中山間地域等直接支払い制度や多面的機能交付金支払交付金を活用し、草刈り、水路整備を行う。
- ⑨良質で安定した農林産物を生産(販売)し、農業所得の向上を目指す。
- ⑨水資源の確保と水路等の計画的な改修、補強を進め、安定した農業基盤の構築を図る。
- ⑨地元産の農産物や加工品を日曜朝市などを推進し、地域の活性化を図っていく。
- ⑨地域活性化計画との整合性を図る。
- ⑨中山間制度における集落協定を活用して様々な事業に取り組む。

4 地域内の農業を担う者一覧(目標地図に位置付ける者)

属性	農業を担う者 (氏名・名称)	現状			10年後 (目標年度:令和16年度)				
		経営作目等	経営面積	作業受託面積	経営作目等	経営面積	作業受託面積	目標地図上の表示	備考
利用者		苗木等 鉢物	0.36 0.1 ha	ha	苗木等 鉢物	0.36 0.1 ha	ha	A1	
認農		青果梅 梨 ぶどう	0.35 0.7 0.6 ha	ha	青果梅 梨 ぶどう	0.6 0.7 0.6 ha	ha	A2	
認農		水稻(採種) 水稻(一般)	3.7 2.0 ha	ha	水稻(採種) 水稻(一般)	5.0 4.0 ha	ha	A3	
認農		トマト(KP) トマト(中期展張) 水稻(採種) 水稻(一般) きゅうり	0.15 0.17 1.9 0.26 0.11 ha	ha	トマト(KP) トマト(中期展張) 水稻(採種) 水稻(一般) きゅうり	0.15 0.17 2.2 0.26 0.11 ha	ha	A4	
認農		水稻(採種) 水稻(一般)	5.5 2.4 ha	ha	水稻(採種) 水稻(一般)	5.5 2.4 ha	ha	A5	
利用者		いちご 水稻	0.22 0.85 ha	ha	いちご 水稻	0.22 0.85 ha	ha	A6	

利用者		ぶどう アボガド	0.25 0.25 ha	ha	ぶどう アボガド	0.26 0.25 ha	ha	A7	
利用者		水稲(一般) 梅(加工)	3.3 3.6 ha	ha	水稲(一般) 梅(加工)	3.3 3.6 ha	ha	A8	
利用者		いちご 水稲	0.07 0.3 ha	ha	いちご 水稲	0.07 0.3 ha	ha	A9	
認農		水稲(採種) 水稲(一般) トマト	3.2 2.5 0.25 ha	ha	水稲(採種) 水稲(一般) トマト	3.2 2.5 0.25 ha	ha	A10	
認農		生産牛20 水稲 飼料作物	2.0 4.0 ha	ha	生産牛25 水稲 飼料作物	3.0 5.0 ha	ha	A11	
認農		水稲(普通) WCS	6.2 0.3 ha	ha	水稲(普通) WCS	6.2 0.3 ha	ha	A12	
認農		水稲(採種) 水稲(一般)	5.4 2.0 ha	ha	水稲(採種) 水稲(一般)	5.4 2.0 ha	ha	A13	
認農		水稲(採種) 水稲(一般) ハウレンソ ウ 筍(加工)	2.6 1.2 0.01 0.1 ha	ha	水稲(採種) 水稲(一般) フウレンソ ウ 筍(加工)	4.0 1.2 0.14 0.2 ha	ha	A14	
認農		生産牛29 水稲(採種) 水稲(一般) 飼料作物	6.0 1.0 3.0 ha	ha	生産牛50 水稲(採種) 水稲(一般) 飼料作物	6.0 1.0 5.0 ha	ha	A15	
利用者		水稲(一般) ハウレンソ なす	0.5 0.12 0.1 ha	ha	水稲(一般) ハウレンソ なす キャベツ	0.5 0.12 0.1 0.2 ha	ha	A16	
認農		水稲 そば 筍	2.0 8.0 1.0 ha	ha	水稲 そば 筍	3.0 8.0 1.0 ha	ha	A17	
利用者		生産牛16 水稲(採種) 水稲(一般) 梅	2.4 1.46 1.0 ha	ha	生産牛18 水稲(採種) 水稲(一般) 梅	3.3 1.6 1.2 ha	ha	A18	
利用者		水稲(採種) 水稲(一般)	1.7 0.13 ha	ha	水稲(採種) 水稲(一般)	5.5 0.3 ha	ha	A19	
認農 法		青果梅 (一次加工梅 含む)	3.5 ha	0.1 ha	青果梅 (一次加工梅 含む)	4.0 ha	0.1 ha	A20	
認農		生産牛9 水稲(採種) 水稲(一般)	4.35 1.2 ha	ha	生産牛15 水稲(採種) 水稲(一般)	5.0 1.2 ha	ha	A21	
認農 法広		胡蝶蘭切花 切り葉	1.31 0.67 ha	ha	胡蝶蘭切花 切り葉	1.32 0.65 ha	ha	A22	
認農 法		マンゴー	0.23 ha	ha	マンゴー	0.23 ha	ha	A23	
認農 法		生産牛20 筍 かぼちゃ	2.0 0.5 ha	ha	生産牛24 筍 かぼちゃ	2.0 0.5 ha	ha	A24	
利用者		水稲	4.0 ha	ha	水稲	5.0 ha	ha	A25	

利用者		水稲	2.0 ha	ha	水稲	2.0 ha	ha	A26	
認農		水稲(採種) 水稲(一般) WCS 筍	5.7 3.9 0.6 0.8	ha	水稲(採種) 水稲(一般) WCS 筍	6.0 3.5 0.7 0.8	ha	A27	
利用者		生産牛28 水稲 飼料作物 WCS	1.0 3.0 1.3	ha	生産牛28 水稲 飼料作物 WCS	1.0 3.0 1.3	ha	A28	
認農		生産牛16 水稲 飼料作物	2.5 1.28	ha	生産牛25 水稲 飼料作物	2.5 3.0	ha	A29	
認農		生産牛9 水稲(採種) 水稲(一般) 飼料作物	3.0 1.0 0.45	ha	生産牛15 水稲(採種) 水稲(一般) 飼料作物	3.3 0.6 4.0	ha	A30	
認農 法		青果梅 加工梅	0.3 10.0	ha	青果梅 加工梅	10.0 10.0	ha	A31	
認農		水稲(採種) 水稲(一般) 小麦 WCS	2.6 1.2 0 0.3	ha	水稲(採種) 水稲(一般) 小麦 WCS	6.0 0.5 0.6 2.0	ha	A32	
利用者		ほうれんそ う (年6回)	0.14	ha	ほうれんそ う (年6回)	0.14	ha	A33	
利用者		水稲(採種) 水稲(一般)	1.6 0.3	ha	水稲(採種) 水稲(一般)	2.0 0.3	ha	A34	
認農		生産牛10		ha	生産牛18		ha	A35	
認農		トマト	0.11	ha	トマト	0.11	ha	A36	
認農		生産牛28 水稲(採種) 水稲(一般) 飼料作物	4.7 1.6 2.5	ha	生産牛35 水稲(採種) 水稲(一般) 飼料作物	5.5 0.55 3.5	ha	A37	
認農		水稲 露地野菜 (ホウレンソウ、 里芋、な す、キャベ ツ、大根、 南瓜)	1.0 0.61	ha	水稲 露地野菜 (ホウレンソウ、 里芋、な す、キャベ ツ、大根、 南瓜)	2.0 1.25	ha	A38	
利用者		水稲(採種) 水稲(一般)	1.17 0.4	ha	水稲(採種) 水稲(一般)	1.17 0.4	ha	A39	
認就		水稲(採種) 水稲(一般)	3.3 3.1	ha	水稲(採種) 水稲(一般)	5.0 1.0	ha	A40	
認就		トマト	0.14	ha	トマト	0.14	ha	A41	
認就		ブロイラー 28,000		ha	ブロイラー 28,000		ha	A42	
認就		青果梅 加工梅(一 時加工) 高菜	1.0 0.2	ha	青果梅 加工梅(一 時加工) 高菜	10.0 0.2	ha	A43	

利用者		生産牛 7 水稲	1.1 ha	ha	生産牛 7 水稲	1.1 ha	ha	A44	
利用者		水稲	1.0 ha	ha	水稲	1.0 ha	ha	A45	
利用者		水稲(採種) 水稲(一般)	1.6 1.4 ha	ha	水稲	1.6 1.4 ha	ha	A46	
利用者		生産牛13 水稲	2.6 ha	ha	生産牛13 水稲	2.6 ha	ha	A47	
認農 法		生産牛54 水稲 飼料作物	18.8 ha	6.8 ha	生産牛80 水稲 飼料作物	18.8 ha	6.8 ha	A48	
認農		生産牛57 水稲 飼料作物	12.3 ha	ha	生産牛95 水稲 飼料作物	13.5 ha	ha	A49	
認農 法		茶	7.3 ha	ha	茶	9.1 ha	ha	A50	
認農 法		茶	5.8 ha	ha	茶	6.0 ha	ha	A51	
認農 法		茶	12.0 ha	ha	茶	13.0 ha	ha	A52	
認農 法		荒茶	0.53 ha	ha	荒茶	0.53 ha	ha	A53	
認農 法		生産牛50 飼料作物 水稲・WCS	8.2 ha	ha	生産牛50 飼料作物 水稲・WCS	8.7 ha	ha	A54	
計	54経営体		238.50 ha	6.9 ha		292.50 ha	6.9 ha		

注1:「属性」欄には、認定農業は「認農」、認定新規就農者は「認就」、法人化を行うことが確実であると市町村が判断する集落営農は「集」、基本構想水準到達者は「到達」、農業協同組合は「農協」、農業支援サービス事業者(農協を除く)は「サ」、上記に該当しない農用地等を継続的に利用する者は「利用者」の属性を記載してください。

2:「経営面積」「作業受託面積」欄には、地域計画の対象地域内における農業を担う者の経営面積、作業受託面積を記載してください。

3: 農業を担う者に位置付ける場合は、できる限りその者から同意を得ていること。

4: 作業受託面積には、基幹3作業の実面積を記載してください。なお特定農作業受託面積は、作業受託面積に含めず、経営面積に含めてください。

5: 備考欄には、農業を担う者として位置付けられた者に不測の事態に備えて、代わりに利用する者を記載するよう努めてください。

5 農業支援サービス事業者一覧(任意記載事項)

番号	事業者名 (氏名・名称)	作業内容	対象品目
1	別野農作業受託部会	基幹作業全般	水稲
2	弓之尾畦塗部隊	田畦塗り	水稲

6 目標地図(別添のとおり)

7 基盤法第22条の3(地域計画に係る提案の特例)を活用する場合には、以下を記載してください。

農用地所有者等数(人)		うち計画同意者数(人・%)	
-------------	--	---------------	--

注1:「農用地所有者等」欄には、区域内の農用地等の所有者、賃借人等の使用収益権者の数を記載してください。

注2:「うち計画同意者数」欄には、同意者数を記載してください。

注3:提案する地区の対象となる範囲を目標地図に明記してください。

(留意事項)

農業を担う者を位置付ける際、これらの者の氏名が含まれた地域計画について、法令に基づく手続として、本人の同意なく、関係者の意見聴取や、地域計画の案の縦覧、地域計画の公告を行うことができますが、個人情報を保有するに当たっては、利用目的をできる限り特定し、本人から直接書面に記録された個人情報を取得するときは、あらかじめ、本人に対し、その利用目的を明示してください。

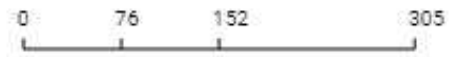
また、市町村の公報への掲載等とは別に、インターネットの利用により関係者以外の不特定多数に対して情報を提供する場合は、氏名を削除するなど配慮してください。

必要に応じて区域内の農用地の一覧を参考として添付してください。

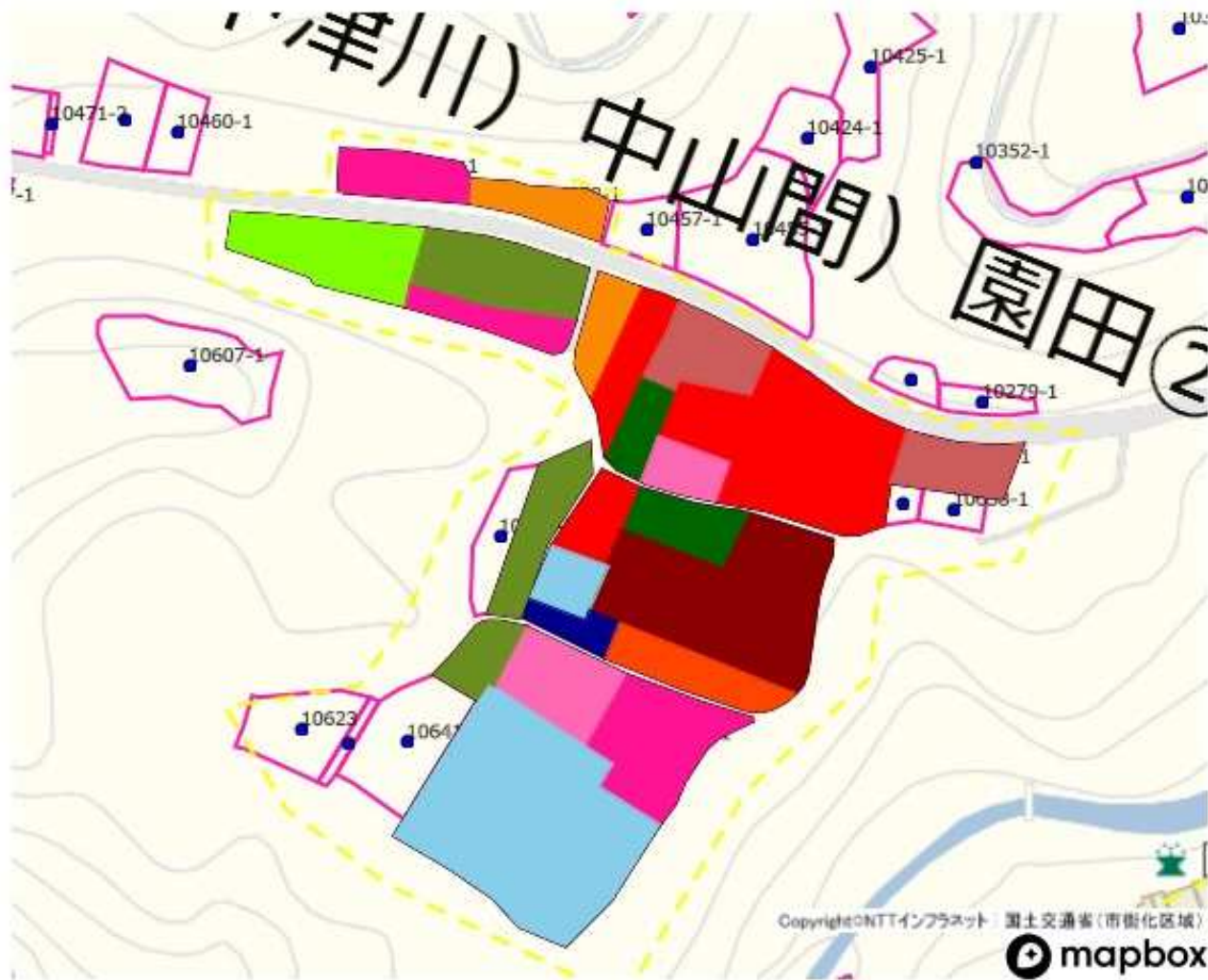


	1		A12
	2		A11
	3		20
	4		21
	5		
	6		
	7		
	8		
	9		
	10		
	11		
	12		
	13		
	14		
	15		
	16		
	17		
	18		
	19		
	A17		














1 : 5540




Copyright © NTTインフラネット 国土交通省(市街化区域) mapbox



中津川区	2
------	---


	1
	2
	3
	4
	5
	6
	7
	8
	9
	10
	A47
	11
	12


1:2681
















	1
	2
	3
	4
	5
	6
	7
	8
	9
	10
	11
	12
	13
	14
	A47
	15
	16
	A52

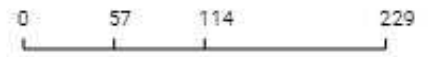




中津川区 4

	1
	2
	3
	4
	5
	6
	7
	8
	9
	10
	11

1 : 4487






	1
	2

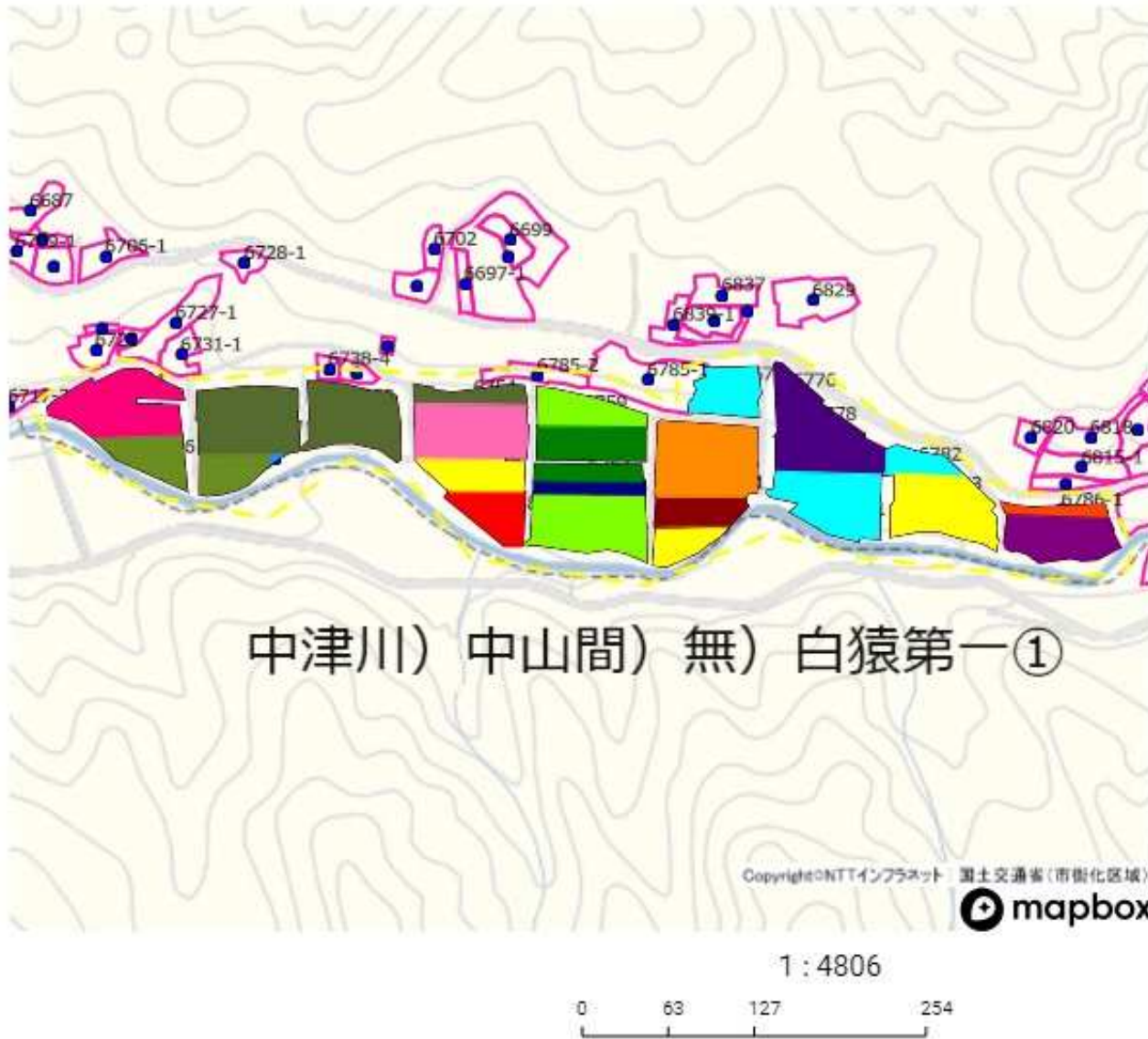
中山間) 白猿上

Copyright © NTTインフラネット 国土交通省(市街化区域)

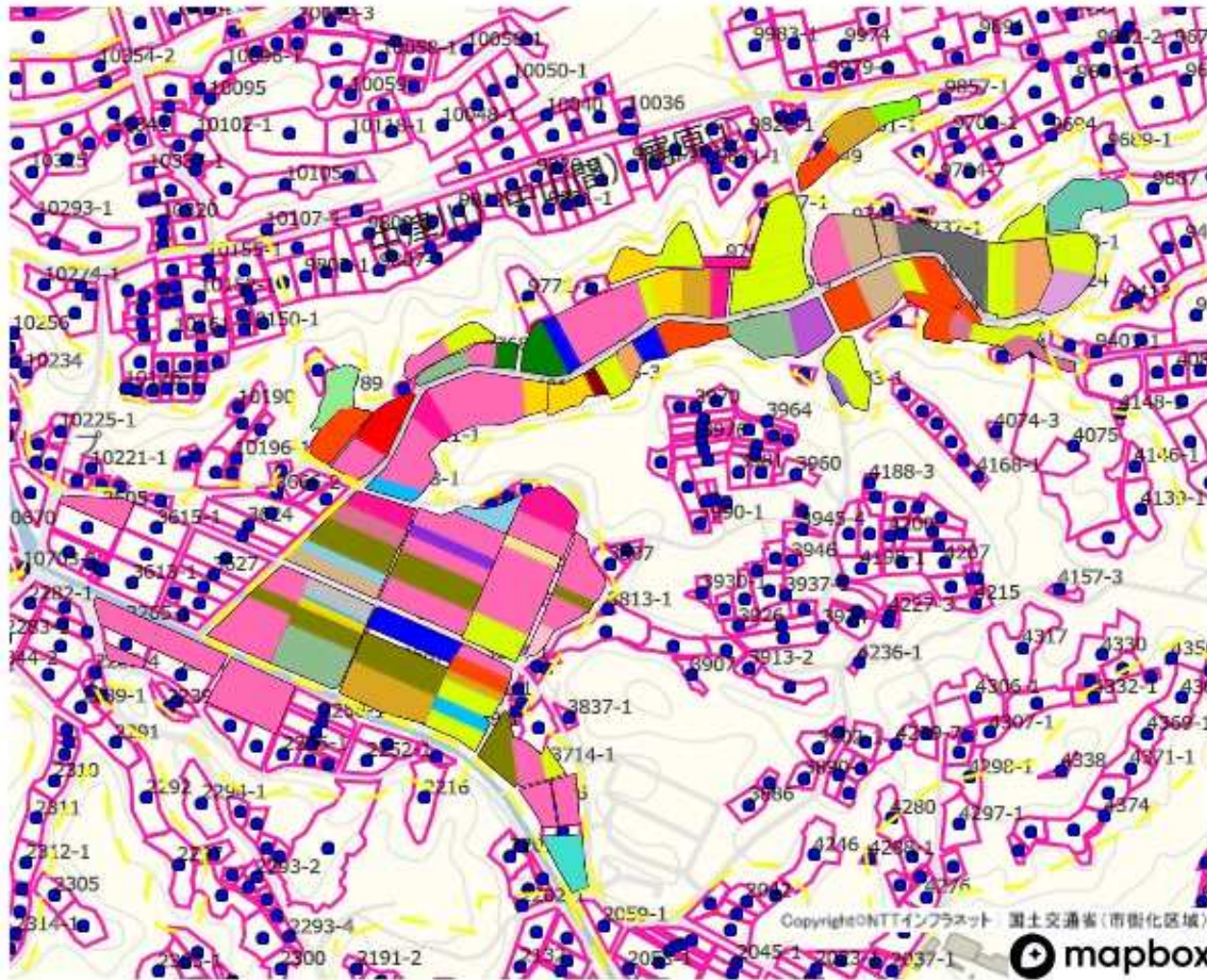
mapbox



















1:2619



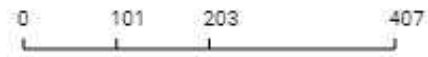


	1
	2
	3
	4
	5
	6
	7
	8
	9
	10
	11
	12
	13
	14
	15
	16



	1		A17
	2		18
	3		19
	A15		A12
	A38		A27
	4		A9
	5		20
	6		A11
	7		A15
	8		
	9		
	10		
	A13		
	11		
	12		
	13		
	14		
	15		
	16		
	17		

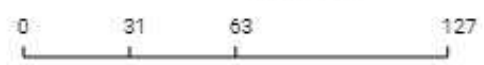
1:7778

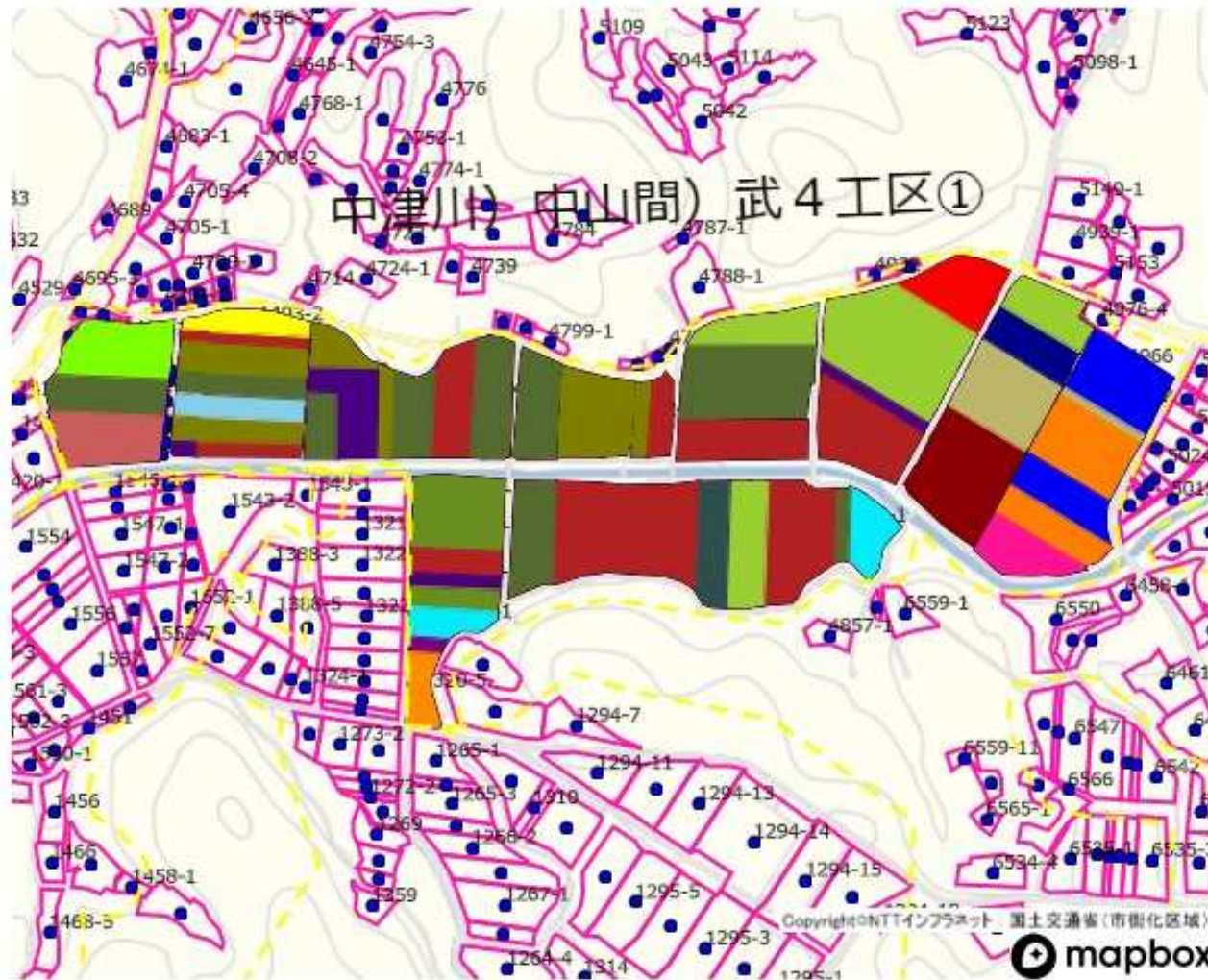


Copyright©NTTインフラネット 国土交通省(市街化区域) mapbox

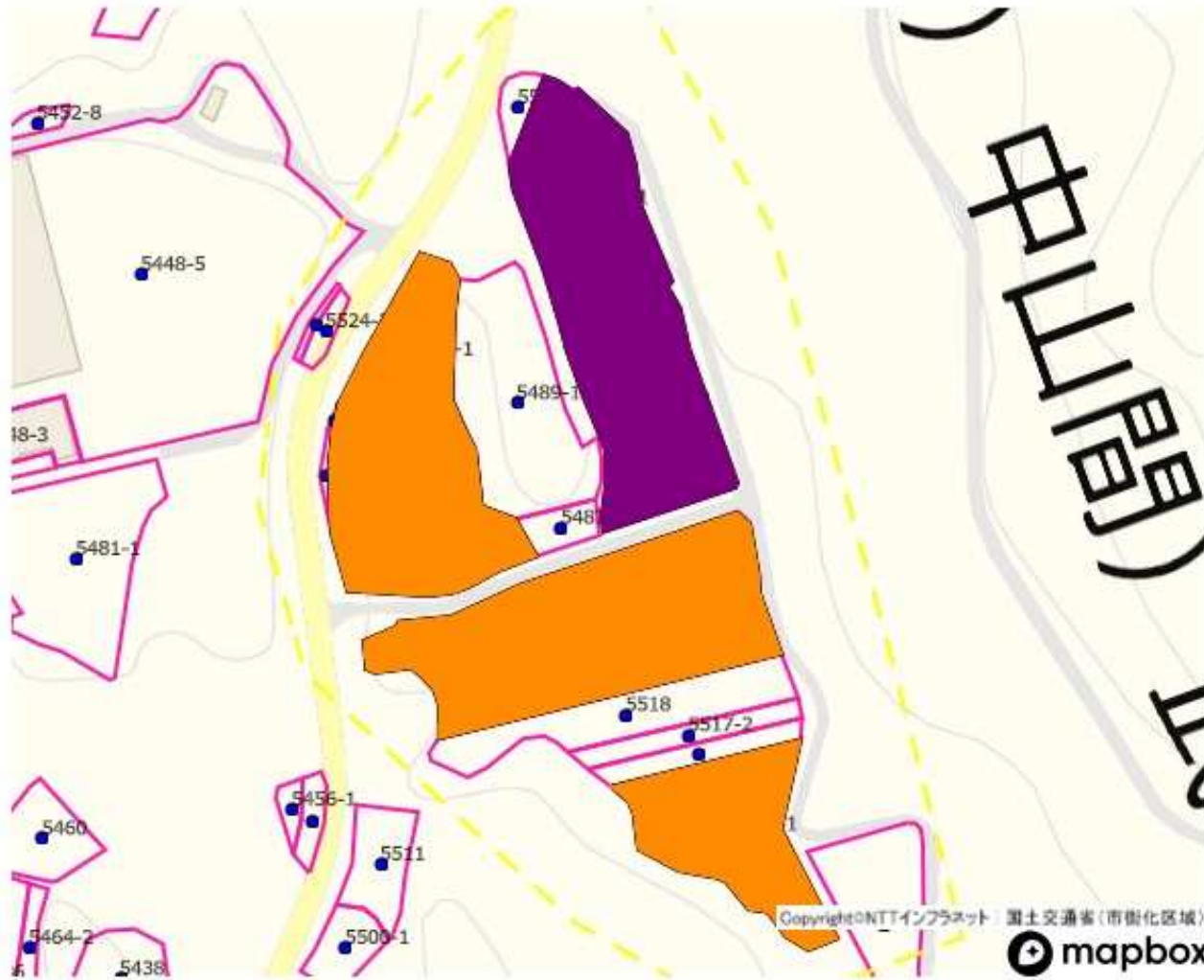


	1
	A13
	2
	3
	4





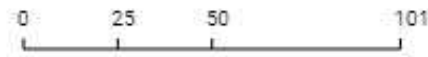
	1		11
	A40		A11
	A48		12
	2		A29
	A19		
	A13		
	3		
	A14		
	4		
	5		
	6		
	7		
	8		
	9		
	10		
	A32		
	A27		












	1
	A28

Copyright © NTTインフラネット 国土交通省(市街化区域) mapbox

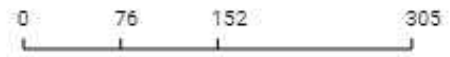
1:1917



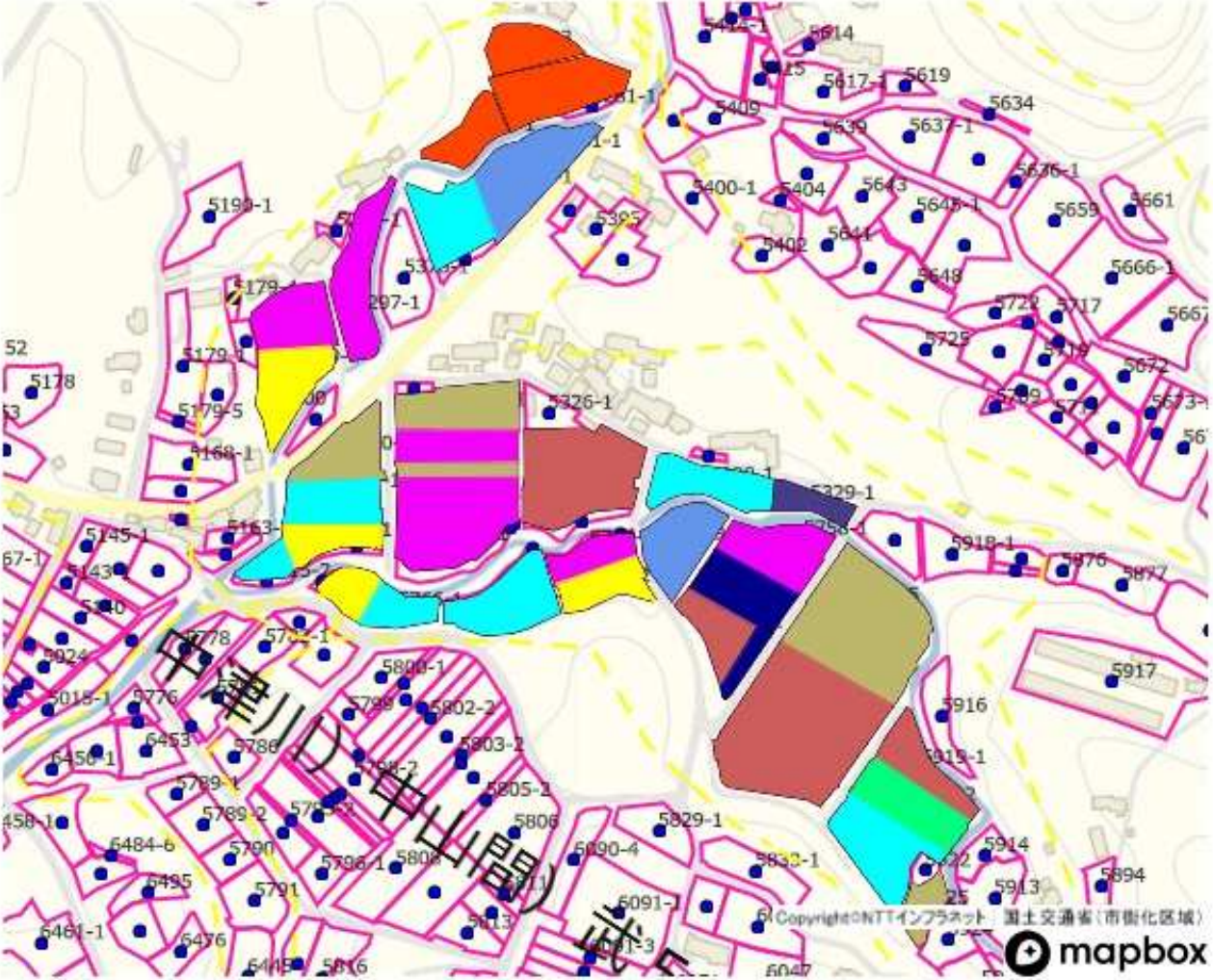












	A48
	1
	2
	3
	4
	5
	A17
	6
	7

1 : 5581

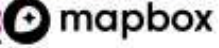



Copyright © NTTインフラネット 国土交通省(市街化区域)
mapbox



	A49
	A48
	1
	A14
	2
	3
	4
	A32
	5
	6

1 : 4327






中津川区 13

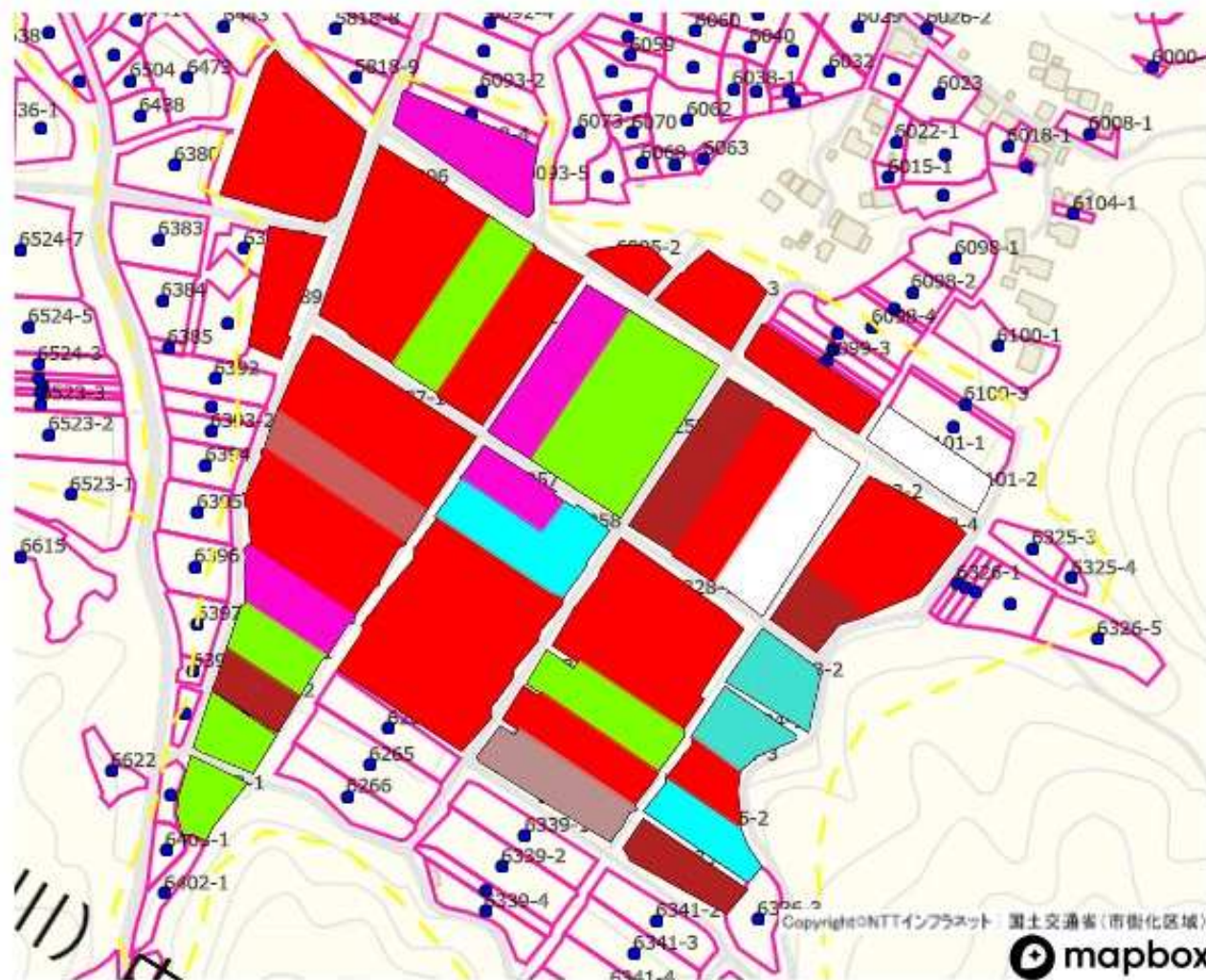
	A40
	1
	2
	3
	A11

1 : 2373

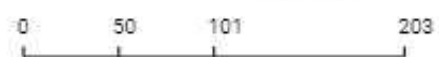


中山間





Copyright © NTTインフラネット 国土交通省(市街化区域) mapbox



1:3793

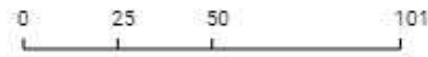


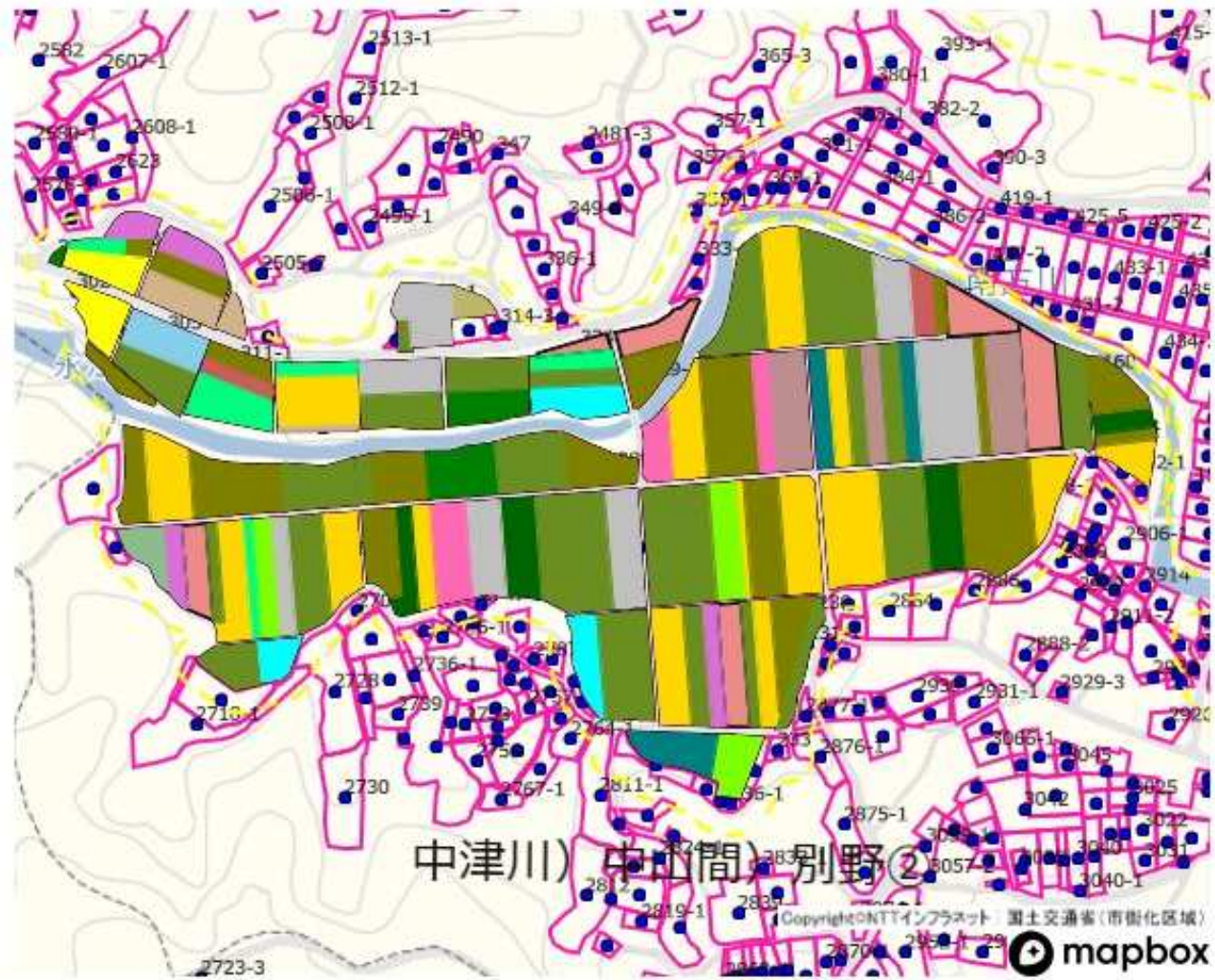



	A48
	1
	2
	A11

Copyright © NTTインフラネット 国土交通省(市街化区域) mapbox

1:1917

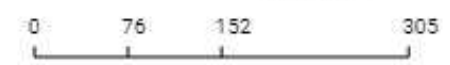




	1
	2
	3
	4
	A10
	A6
	A37
	5
	6
	7
	A25
	8
	9
	10
	A26
	A15
	11
	12
	13
	14

中津川) 中山間) 別野(2)

1:5792






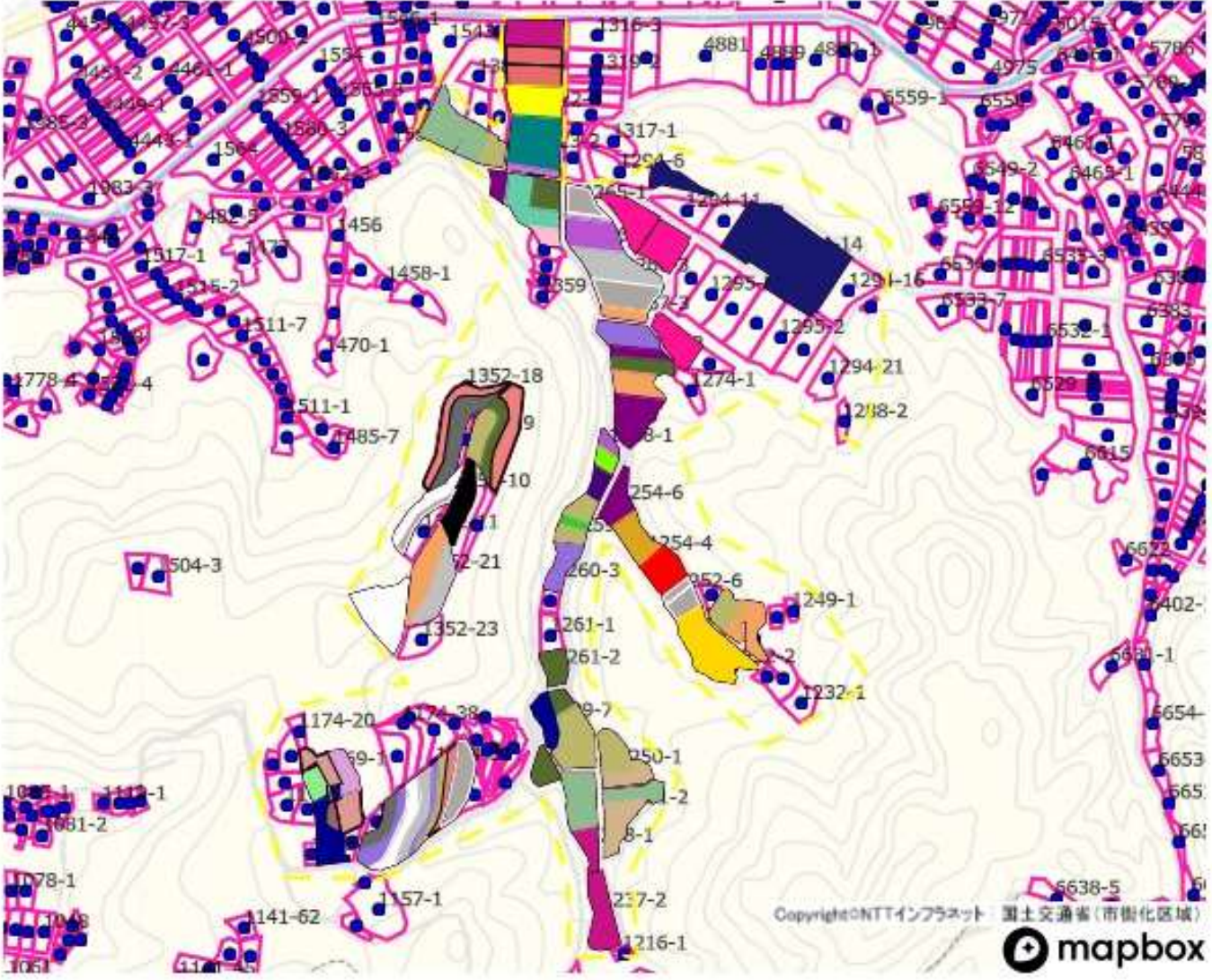
	1		A34
	2		11
	A30		A4
	A5		A39
	3		A46
	A3		A44
	4		12
	5		A21
	A18		13
	A45		
	6		
	7		
	8		
	9		
	A19		
	10		
	A47		

Copyright © NTTインフラスト 国土交通省(市街化区域)



1:6724

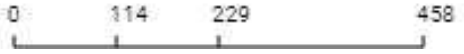




	1		10
	A50		A34
	A48		A17
	A37		A4
	A30		A39
	2		A46
	A5		A29
	A3		A44
	3		11
	A18		12
	A45		13
	4		14
	5		15
	6		16
	A8		
	7		
	8		
	9		
	A19		
	A47		

Copyright©NTTインフラネット 国土交通省(市街化区域) mapbox


1 : 8500

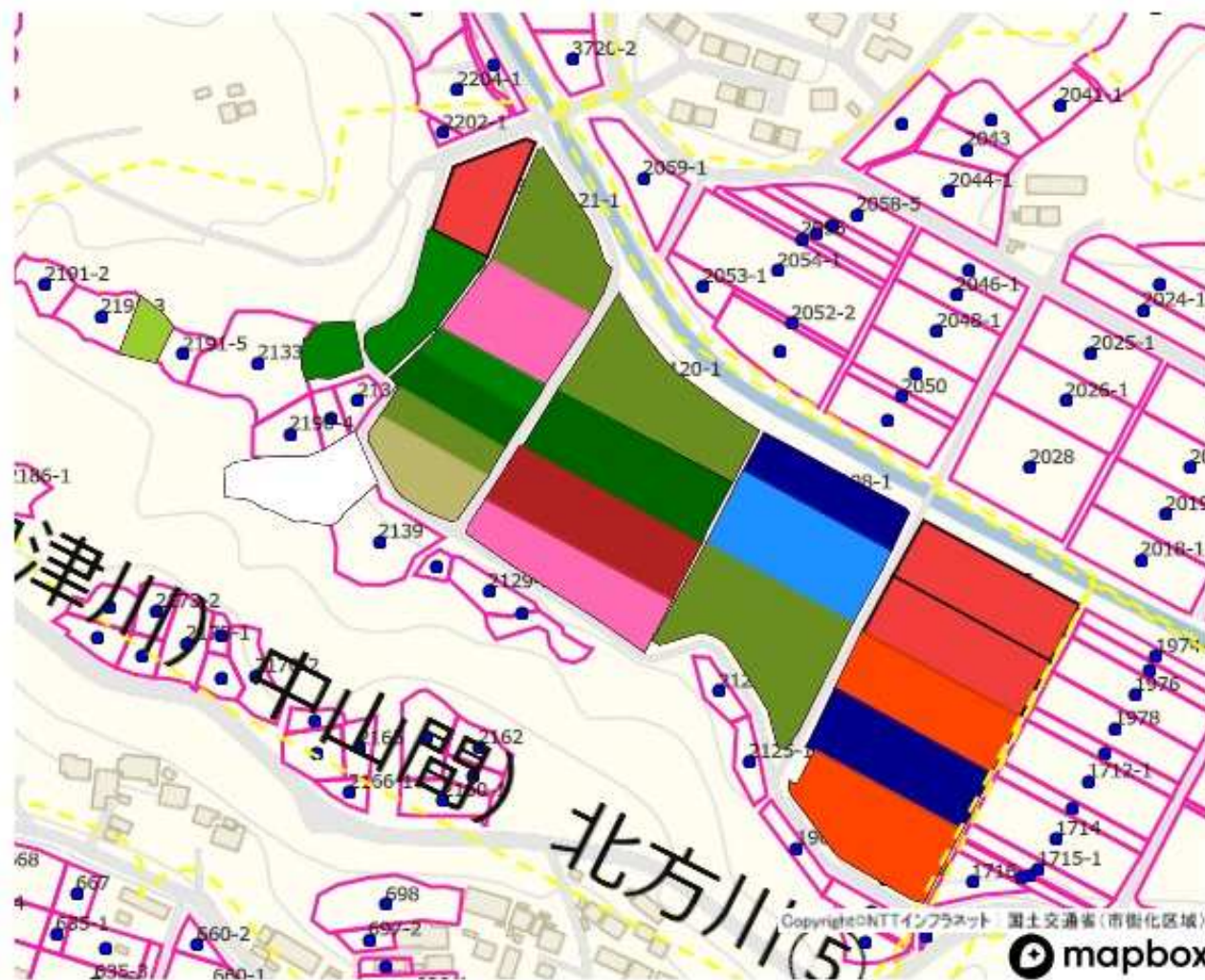




	1
	A37
	A5
	A18
	2
	A8
	3
	A13
	4
	5
	A17
	A27
	A39
	A15
	A46
	A29
	A21

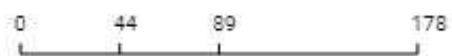
1 : 3809





	A30
	1
	A5
	A3
	A8
	2
	A34
	A27
	A4
	3
	A46
	A21


1:3184















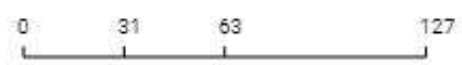
	1
	A41
	2
	3
	4
	5
	A37
	A25
	A30
	6
	7
	8
	9
	10
	A5
	A3
	11
	12

	13
	14
	15
	16
	A8
	A19
	A47
	A34
	A17
	A4
	17
	A39
	A29
	18
	A21
	A36
	19

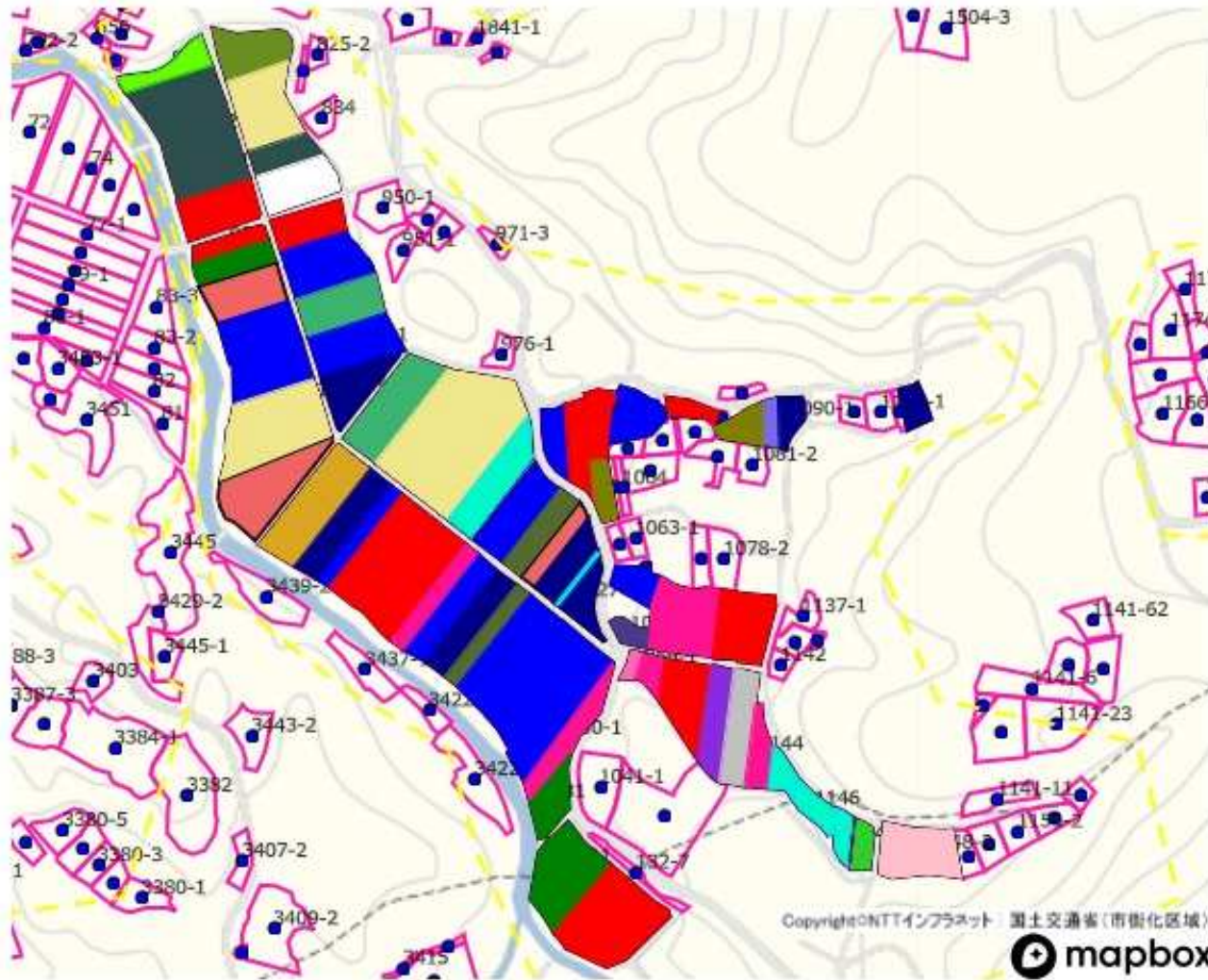


	A37
	A25
	A30
	1
	A3
	A18
	2
	A8
	A19
	A34
	3
	A15
	A29
	A21

1 : 2244

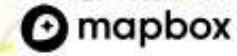


Copyright © NTTインフラネット 国土交通省(市街化区域) mapbox




	1		A29
	A3		9
	2		A21
	3		10
	4		11
	A18		12
	A45		13
	A8		
	5		
	6		
	7		
	8		
	A47		
	A34		
	A4		
	A39		
	A46		




























Copyright © NTTインフラネット 国土交通省(市街化区域)




1 : 5043






	1		12
	2		A15
	A10		A29
	3		13
	4		A21
	A37		14
	5		15
	6		
	A25		
	7		
	8		
	A30		
	9		
	A5		
	A3		
	10		
	A45		
	11		
	A8		
	A34		

1:4974




Copyright © NTTインフラネット 国土交通省(市街化区域)

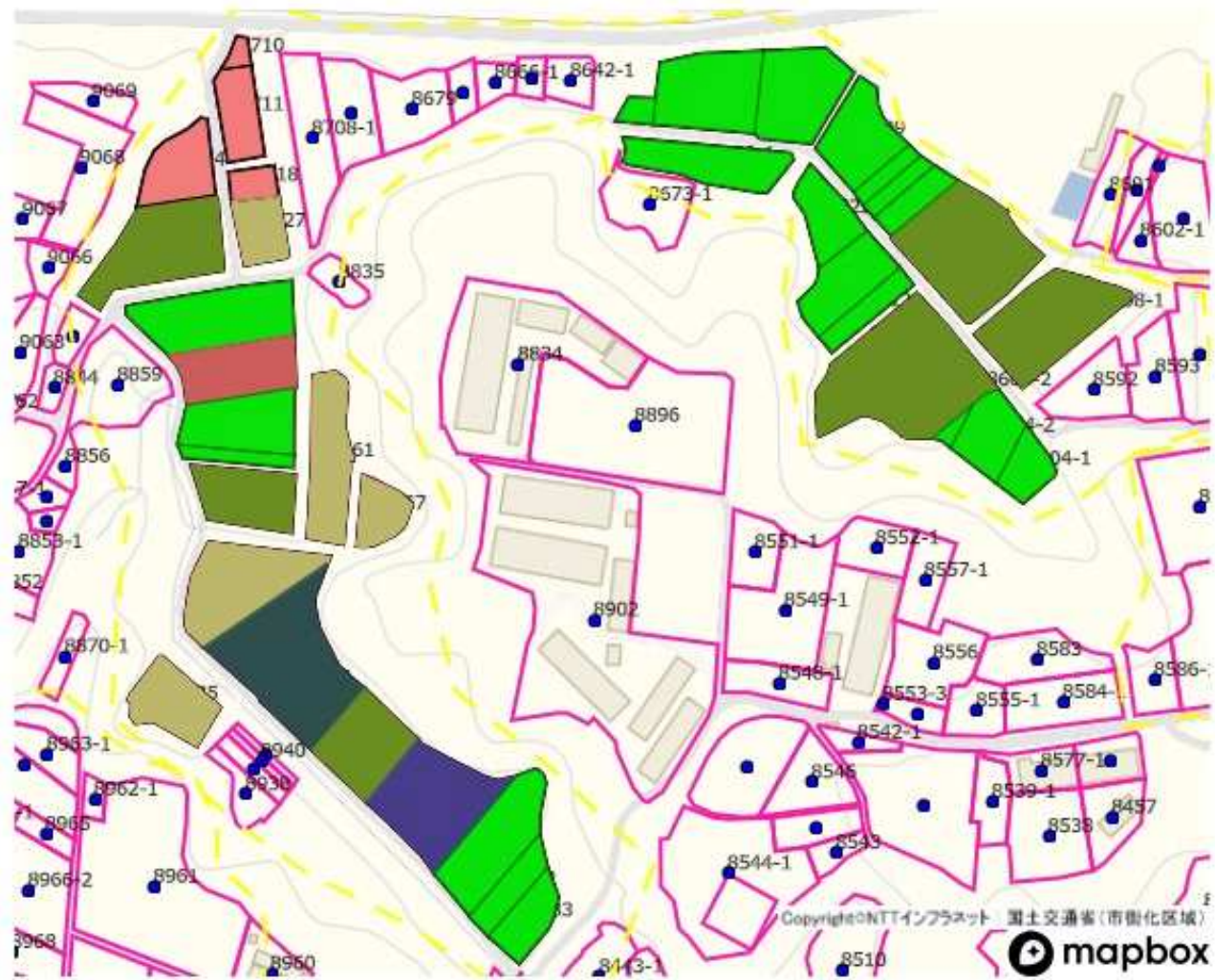





中津川区 26

	1		A39
	A10		A26
	2		A15
	3		11
	A37		
	A25		
	4		
	A30		
	5		
	6		
	A5		
	A3		
	7		
	8		
	9		
	A17		
	10		

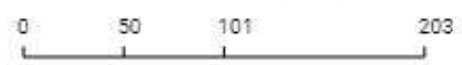
1:3728



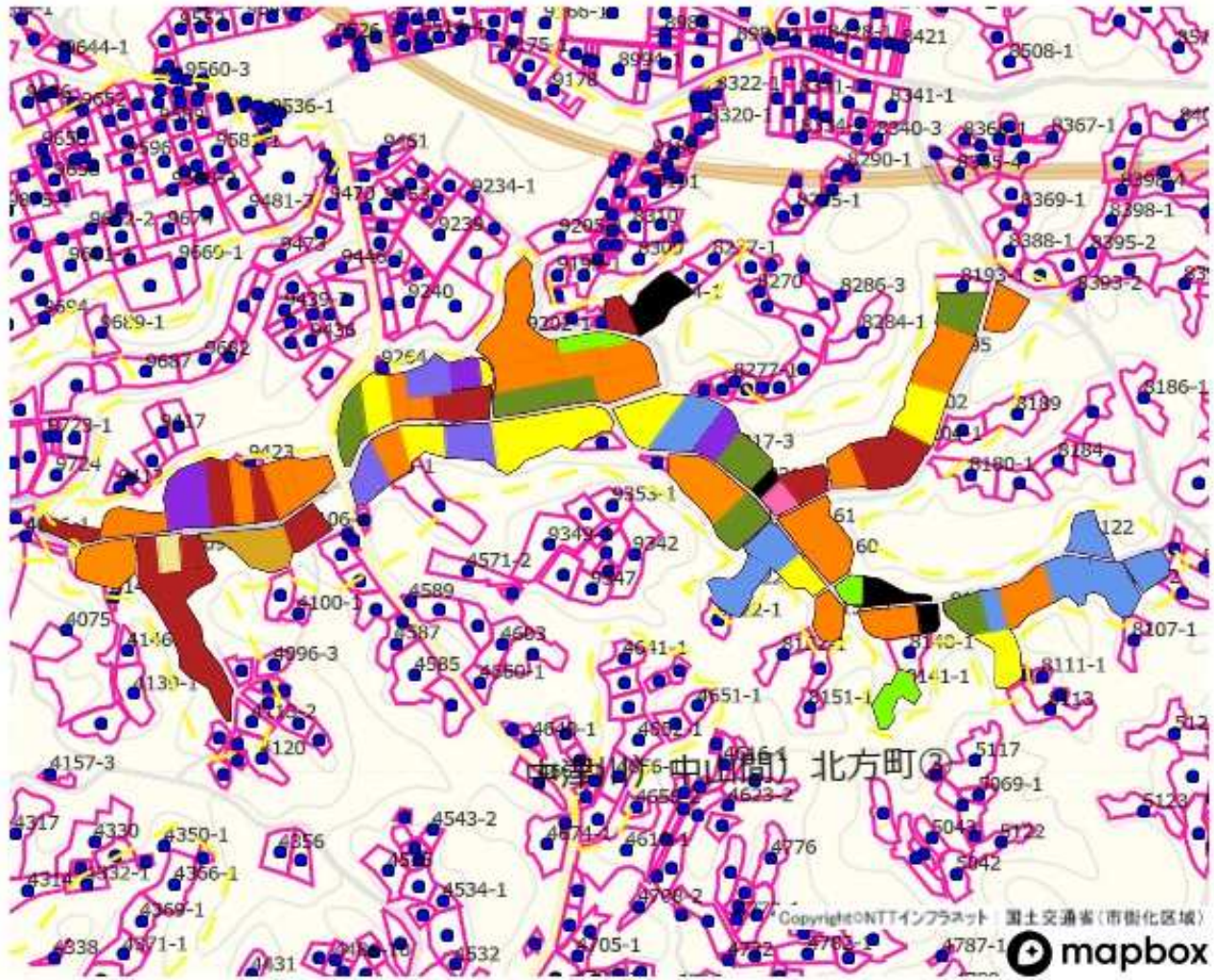


	A49
	A32
	1
	A12
	2
	A27
	A46

1 : 3603




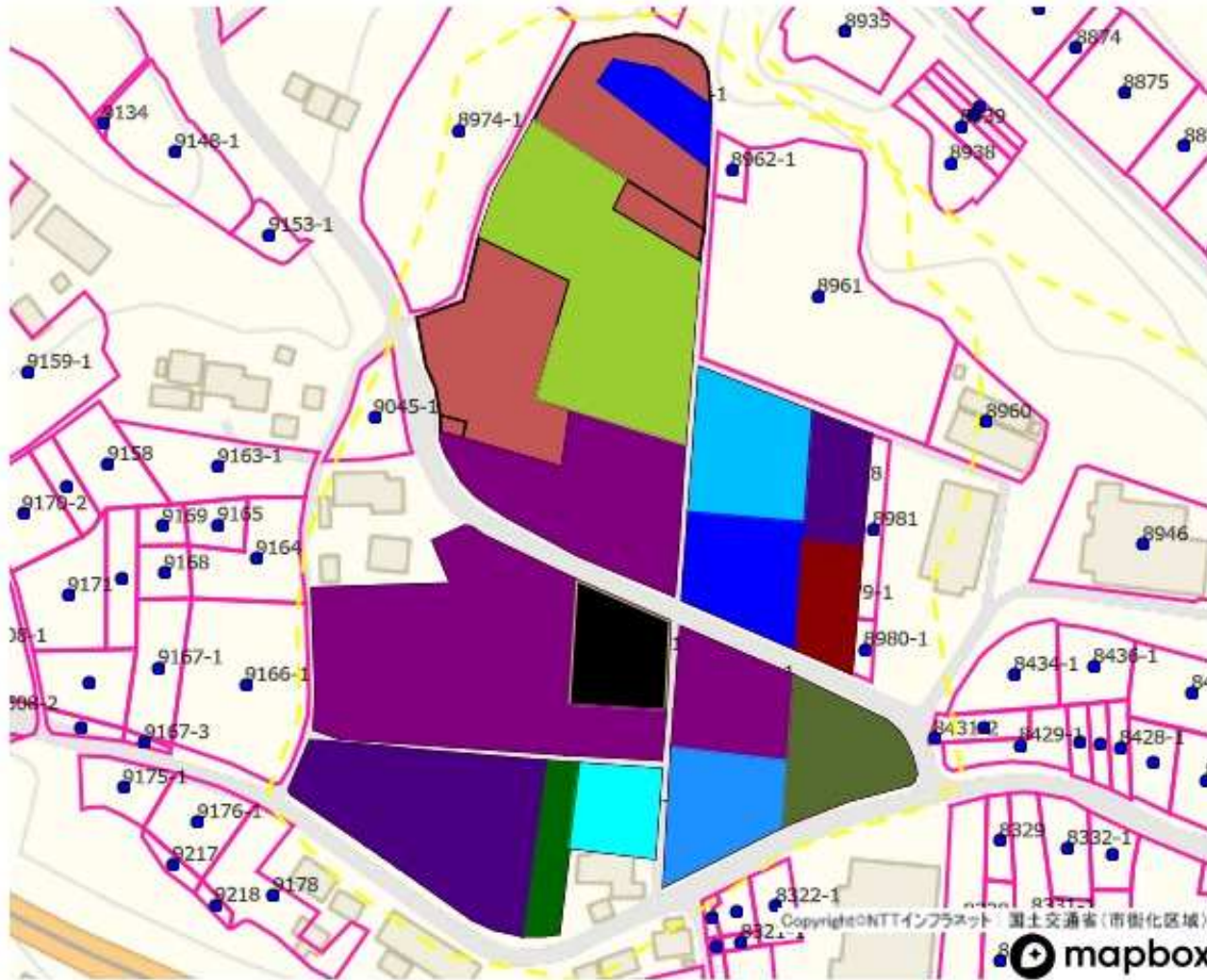
Copyright © NTTインフラネット 国土交通省(市街化区域)

	A38
	1
	2
	3
	A32
	4
	A12
	5
	A27
	A9
	A11
	A46
	A54


1:7698






	1
	2
	A17
	A2
	A7
	3
	A32
	A12
	A11
	4
	A15
	A54


















1 : 2508

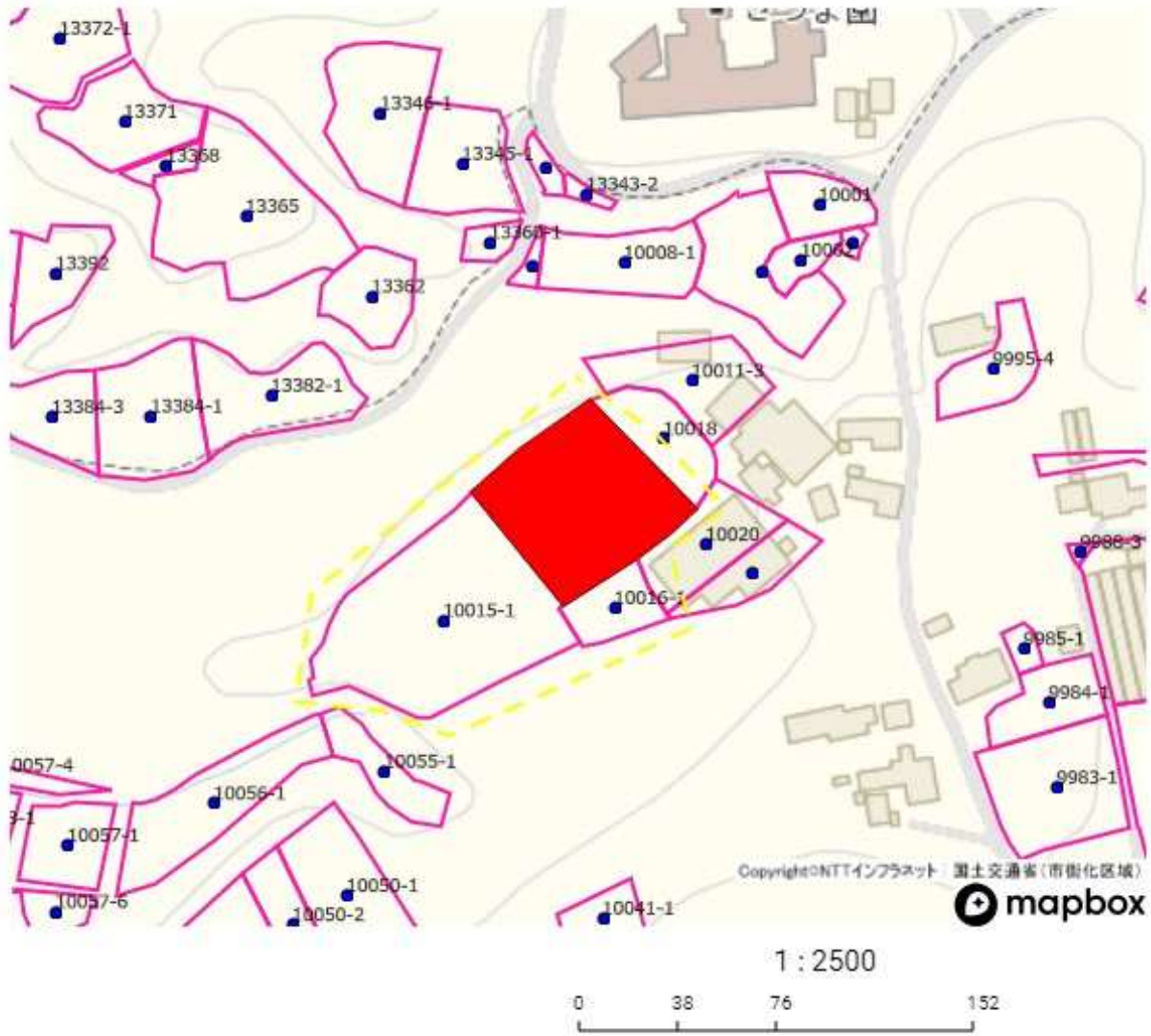




1 : 4238



	1
	2
	A49
	A48
	A52
	3
	A7
	4
	5
	6
	7
	A12
	A27
	A1
	A9
	A11
	A54



A51

1:2500

