

## 地域計画

策定年月日	令和7年3月31日
更新年月日	令和8年3月12日 (第1回)
目標年度	令和16年度
市町村名 (市町村コード)	さつま町 (46392)
地域名 (地域内農業集落名)	永野区 (金山・新町・仕明・吉川・新岩元・駒ヶ段・築平・下別府・南川)

注：「地域名」欄には、協議の場が設けられた区域を記載し、農林業センサスの農業集落名を記載してください。

## 1 地域における農業の将来の在り方

## (1) 地域計画の区域の状況

区域内の農用地等面積（農業上の利用が行われる農用地等の区域）	88.12 ha
① 農業振興地域のうち農用地区域内の農地面積	84.10 ha
② 田の面積	80.65 ha
③ 畑の面積（果樹、茶等を含む）	7.47 ha
④ 区域内において、規模縮小などの意向のある農地面積の合計	2.35 ha
⑤ 区域内において、今後農業を担う者が引き受ける意向のある農地面積の合計	23.26 ha
(参考) 区域内における75才以上の農業者の農地面積の合計	12.86 ha
うち後継者不在の農業者の農地面積の合計	5.9 ha
(備考) ※ 担い手における区域内の経営面積は特定できないため、全体の経営面積で記載する。	

注1：①については、農業振興地域担当部局と調整の上、記載してください。

2：②及び③については、農業委員会の農地台帳の面積（現況地目）に基づき記載してください。

3：④については、規模縮小又は離農の意向のある農地面積を記載してください。

4：⑤については、区域内に特定することができない場合には、引き受ける意向のあるすべての農地面積を記載の上、備考欄にその旨記載してください。

5：(参考)の区域内における○才以上の農業者の農地面積等については、できる限り記載するように努めてください。

6：「区域内の農用地等面積」に遊休農地が含まれている場合には、備考欄にその面積を記載してください。

## (2) 地域農業の現状及び課題

稲作を中心に畜産（牛・豚・鶏）・梅・施設園芸等を組み合わせた複合経営が主体の地域であるが、少子高齢化が急速に進み、人口・戸数の減少化に伴い、高齢化が急速に進んでいるため、農業労働力不足は加速する一方であり、担い手不足による離農・農地の未耕作を防ぐために、認定農業者、さらには定年退職者による農業参入を図る必要がある。

## (3) 地域における農業の将来の在り方（作物の生産や栽培方法については、必須記載事項）

・受託組織・体制整備を強化し生産組織及び生産基盤の拡大を図る。  
 ・水田裏作等を利用し玉ねぎ、麦等の栽培、自給飼料（イリアンライグラス）の確保に努める。  
 ・定年退職者の就農、集落営農の組織化を促進し、新たな担い手を確保していく。また、直売所と連携して地域に合った作物の導入を図る。・筍やシイタケなどの特用林産物の栽培に取り組み所得向上を目指す。

## 2 農業の将来の在り方に向けた農用地の効率的かつ総合的な利用に関する目標

(1) 農用地の効率的かつ総合的な利用に関する方針			
農地中間管理事業を活用する。			
(2) 担い手（効率的かつ安定的な経営を営む者）に対する農用地の集積に関する目標			
現状の集積率	40.32	%	将来の目標とする集積率
			60.00 %
(3) 農用地の集団化（集約化）に関する目標			
地域での協議の場（農業を考える会）において、農地中間管理事業を活用した集団化（集約化）を進める。			

3 農業者及び区域内の関係者が2の目標を達成するためとるべき必要な措置

(1)農用地の集積、集団化の取組
地区内の認定農業者への利用権設定により、後継者のいない農業者の農地を集積していく。
(2)農地中間管理機構の活用方法
・大規模経営を行っている担い手や新規参入者に農地中間管理機構を活用し農地の集積・集約化を進める。 ・農地の貸し借りは、原則として農地中間管理事業を活用する。
(3)基盤整備事業への取組
・中山間地等直接支払い制度や多面的機能支払交付金を活用し、基盤整備の充実を図る。 ・パイプライン等の導入による用水路対策について検討を進める。
(4)多様な経営体の確保・育成の取組
新規就農の促進を図り、就農者を確保し、それに対して地域ぐるみで支援していく指導体制の整備や農地中間管理機構の活用によって、新規就農の営農定着を支援する。また、地域を担う新たな経営体についても育成していく。
(5)農業協同組合等の農業支援サービス事業者等への農作業委託の取組

以下任意記載事項(地域の実情に応じて、必要な事項を選択し、取組内容を記載してください)

<input checked="" type="checkbox"/> ①鳥獣被害防止対策	<input type="checkbox"/> ②有機・減農薬・減肥料	<input checked="" type="checkbox"/> ③スマート農業	<input type="checkbox"/> ④輸出	<input type="checkbox"/> ⑤果樹等
<input type="checkbox"/> ⑥燃料・資源作物等	<input checked="" type="checkbox"/> ⑦保全・管理等	<input checked="" type="checkbox"/> ⑧農業用施設	<input checked="" type="checkbox"/> ⑨その他	

【選択した上記の取組内容】

- ①有害鳥獣対策に取り組む。
- ③スマート農業機器の導入を推進し、省力化を図ることで、更なる規模拡大につなげる。
- ⑦中山間直払事業や多面事業を活用して農地の保安全管理に努める。
- ⑧中山間直払い交付金や多面事業交付金を活用して老朽化する農業用施設の修繕・維持管理に努める。
- ⑨共販体制の確立と新たな米販路ルートの確保と促進。
- ⑨新規就農者がスムーズに農業を始めるため、また、その後も安定した経営ができるようにJA、県など連携してフォローアップを行い、地区の後継者として育成する。
- ⑨さつま特産品直売所と連携して地域の活性化を図る。

4 地域内の農業を担う者一覧(目標地図に位置付ける者)

属性	農業を担う者 (氏名・名称)	現状			10年後 (目標年度:令和16年度)				
		経営作物等	経営面積	作業受託面積	経営作物等	経営面積	作業受託面積	目標地図上の表示	備考
認農法		水稻	5.0 ha	ha	水稻	8.0 ha	ha	A1	
利用者		生産牛6 水稻	4.3 ha	ha	生産牛6 水稻	4.3 ha	ha	A2	
認農		生産牛43 水稻 飼料作物	3.5 1.45 ha	ha	生産牛43 水稻 飼料作物	3.5 1.45 ha	ha	A3	
認農		生産牛22 かぼちゃ 水稻 WCS 飼料作物	1.0 1.1 2.7 4.5 ha	ha	生産牛36 かぼちゃ 水稻 WCS 飼料作物	0.9 1.1 3.1 4.5 ha	ha	A4	
認農		シクラメン ガーデン シ クラメン 春鉢物	0.07 0.03 0.07 ha	ha	シクラメン ガーデン シ クラメン 春鉢物	0.1 0.05 0.1 ha	ha	A5	
認農法		生産牛150 飼料作物 育成牛160	0 ha	ha	生産牛150 飼料作物 育成牛160	0.8 ha	ha	A6	

認農		生産牛26 水稻	1.3 ha	ha	生産牛15 水稻	3.0 ha	ha	A7	
認農		生産牛27 飼料作物	3.5 ha	ha	生産牛35 飼料作物	5.0 ha	ha	A8	
認農		茶	7.3 ha	ha	茶	9.1 ha	ha	A9	求名区
認農 法		青果梅 (一次加工梅 含む)	3.5 ha	0.1 ha	青果梅 (一次加工梅 含む)	4.0 ha	0.1 ha	A10	
認農 法		生産牛 4000 肥育牛 4000 飼料作物	10.0 ha	ha	生産牛 4000 肥育牛 4000 飼料作物	15.0 ha	ha	A11	
認農		生産牛25 水稻 かぼちゃ 飼料作物	1.0 0.3 4.0 ha	ha	生産牛27 水稻 かぼちゃ 飼料作物	1.0 0.3 5.0 ha	ha	A12	
認農		生産牛16 飼料作物	1.5 ha	ha	生産牛30 飼料作物	2.0 ha	ha	A13	
利用者		水稻	3.5 ha	ha	水稻	3.5 ha	ha	A14	
利用者		水稻 里芋	1.0 0.1 ha	ha	水稻 里芋	1.0 0.1 ha	ha	A15	
利用者		水稻	1.8 ha	ha	水稻	1.8 ha	ha	A16	
利用者		水稻	1.3 ha	ha	水稻	1.3 ha	ha	A17	
利用者		水稻	1.7 ha	ha	水稻	2.0 ha	ha	A18	
利用者		水稻	1.3 ha	ha	水稻	1.3 ha	ha	A19	
利用者		水稻	0.7 ha	ha	水稻	1.5 ha	ha	A20	
利用者		水稻 梅	1.2 0.5 ha	ha	水稻 梅	1.2 0.5 ha	ha	A21	
利用者		水稻	0.9 ha	ha	水稻	2.0 ha	ha	A22	
認農		水稻 かぼちゃ 里芋 他露地野菜	6.0 0.42 0.1 0.2 ha	2.5 ha	水稻 かぼちゃ 里芋 他露地野菜	8.0 0.8 0.3 0.2 ha	2.5 ha	A23	
利用者		水稻	1.2 ha	ha	水稻	2.0 ha	ha	A24	
認就		トマト	0.15 ha	ha	トマト	0.15 ha	ha	A25	
利用者		水稻	1.5 ha	ha	水稻	1.5 ha	ha	A26	
利用者		WCS	2.0 ha	ha	WCS	2.0 ha	ha	A27	

利用者		水稲	0.5 ha	ha	水稲	0.5 ha	ha	A28	
認農法		茶	12.0 ha	ha	茶	13.0 ha	ha	A29	
認農法		茶	5.8 ha	ha	茶	6.0 ha	ha	A30	
利用者		水稲 へちま	1.3 0.2 ha	ha	水稲 へちま	1.3 0.2 ha	ha	A31	
利用者		生産牛4 水稲	1.2 ha	ha	生産牛4 水稲	1.5 ha	ha	A32	
計	32経営体		94.39 ha	ha		108.95 ha	ha		

注1:「属性」欄には、認定農業は「認農」、認定新規就農者は「認就」、法人化を行うことが確実であると市町村が判断する集落営農は「集」、基本構想水準到達者は「到達」、農業協同組合は「農協」、農業支援サービス事業者(農協を除く)は「サ」、上記に該当しない農用地等を継続的に利用する者は「利用者」の属性を記載してください。

2:「経営面積」「作業受託面積」欄には、地域計画の対象地域内における農業を担う者の経営面積、作業受託面積を記載してください。

3:農業を担う者に位置付ける場合は、できる限りその者から同意を得ていること。

4:作業受託面積には、基幹3作業の実面積を記載してください。なお特定農作業受託面積は、作業受託面積に含めず、経営面積に含めてください。

5:備考欄には、農業を担う者として位置付けられた者に不測の事態に備えて、代わりに利用する者を記載するよう努めてください。

#### 5 農業支援サービス事業者一覧(任意記載事項)

番号	事業者名 (氏名・名称)	作業内容	対象品目

#### 6 目標地図(別添のとおり)

#### 7 基盤法第22条の3(地域計画に係る提案の特例)を活用する場合には、以下を記載してください。

農用地所有者等数(人)		うち計画同意者数(人・%)	
-------------	--	---------------	--

注1:「農用地所有者等」欄には、区域内の農用地等の所有者、賃借人等の使用収益権者の数を記載してください。

注2:「うち計画同意者数」欄には、同意者数を記載してください。


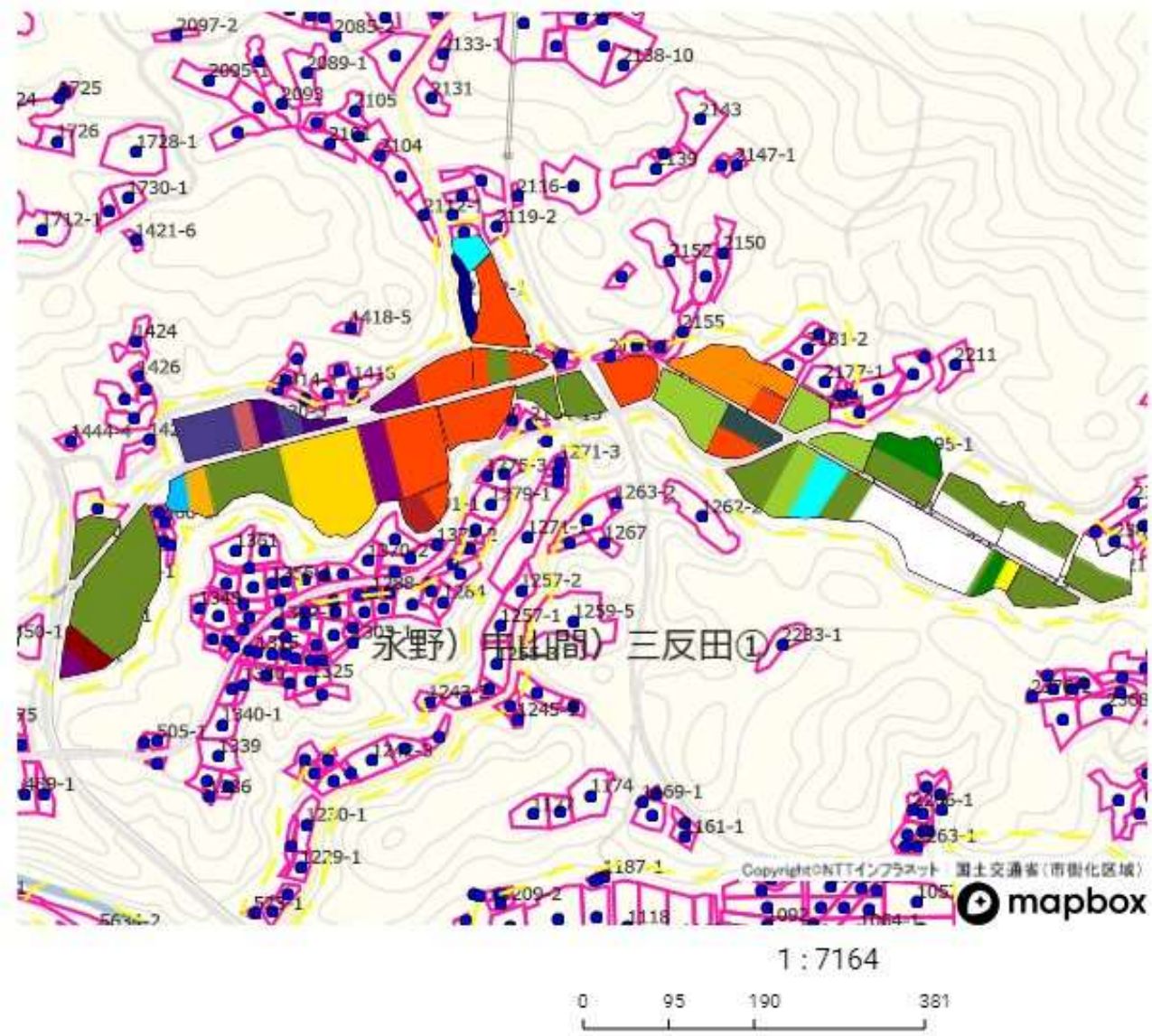
注3:提案する地区の対象となる範囲を目標地図に明記してください。

#### (留意事項)




















農業を担う者を位置付ける際、これらの者の氏名が含まれた地域計画について、法令に基づく手続として、本人の同意なく、関係者の意見聴取や、地域計画の案の縦覧、地域計画の公告を行うことができますが、個人情報を保有するに当たっては、利用目的をできる限り特定し、本人から直接書面に記録された個人情報を取得するときは、あらかじめ、本人に対し、その利用目的を明示してください。

また、市町村の公報への掲載等とは別に、インターネットの利用により関係者以外の不特定多数に対して情報を提供する場合は、氏名を削除するなど配慮してください。

必要に応じて区域内の農用地の一覧を参考として添付してください。



永野区 1

	1
	2
	3
	A21
	4
	A6
	5
	6
	A13
	A4
	7
	8
	9
	A23
	A7
	10
	11
	12
	13

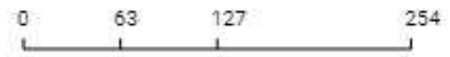




永野区	3
-----	---

	1
	2
	3
	4
	5
	6
	7
	8
	A28
	9
	10
	A27

1:4661

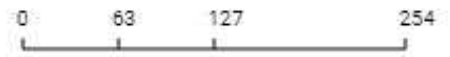


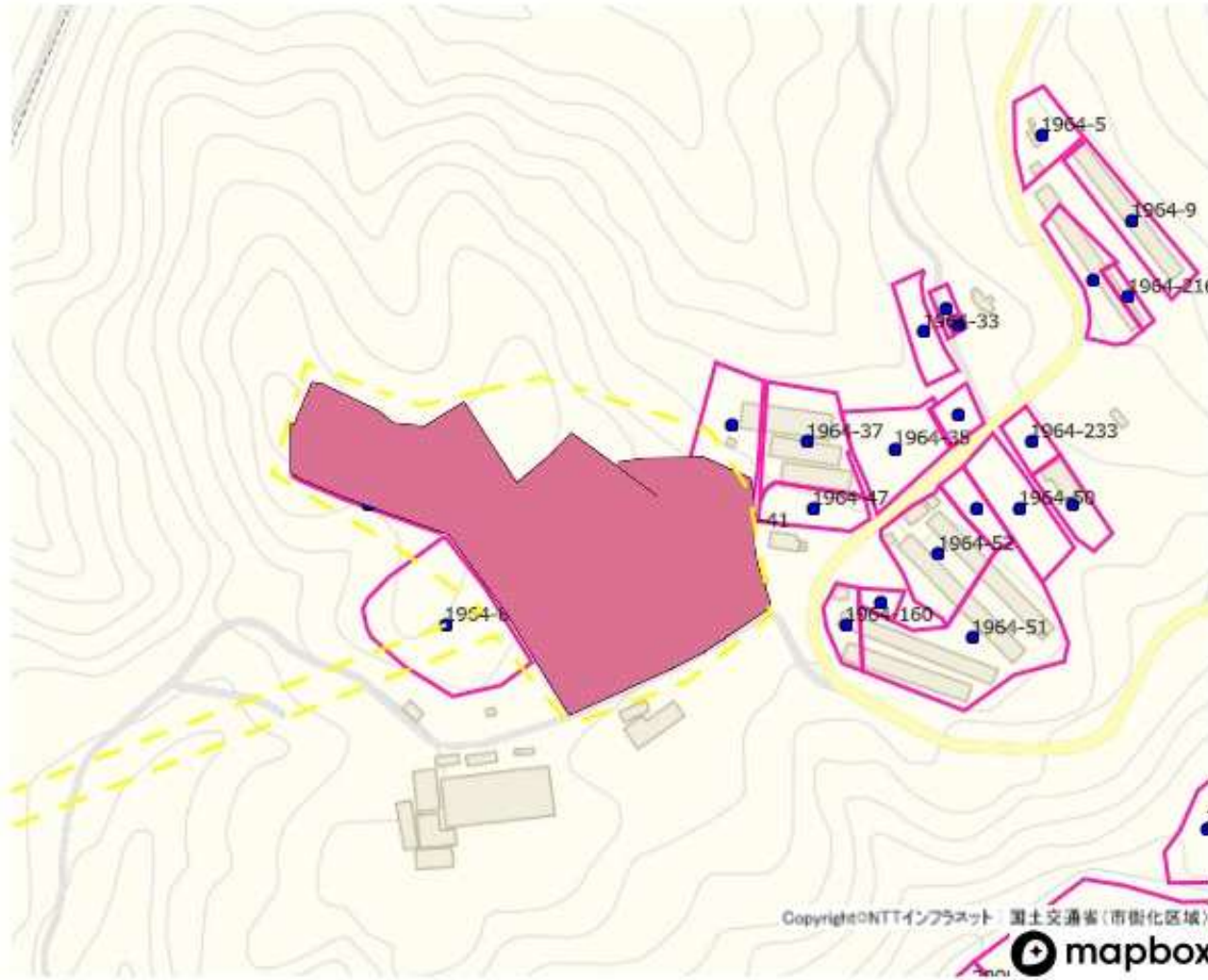














永野区	4
-----	---

	1
	2
	3
	4
	A13
	5
	A12
	6
	7
	8
	9
	A29

1 : 4725

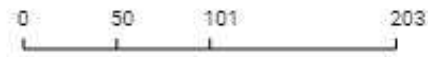


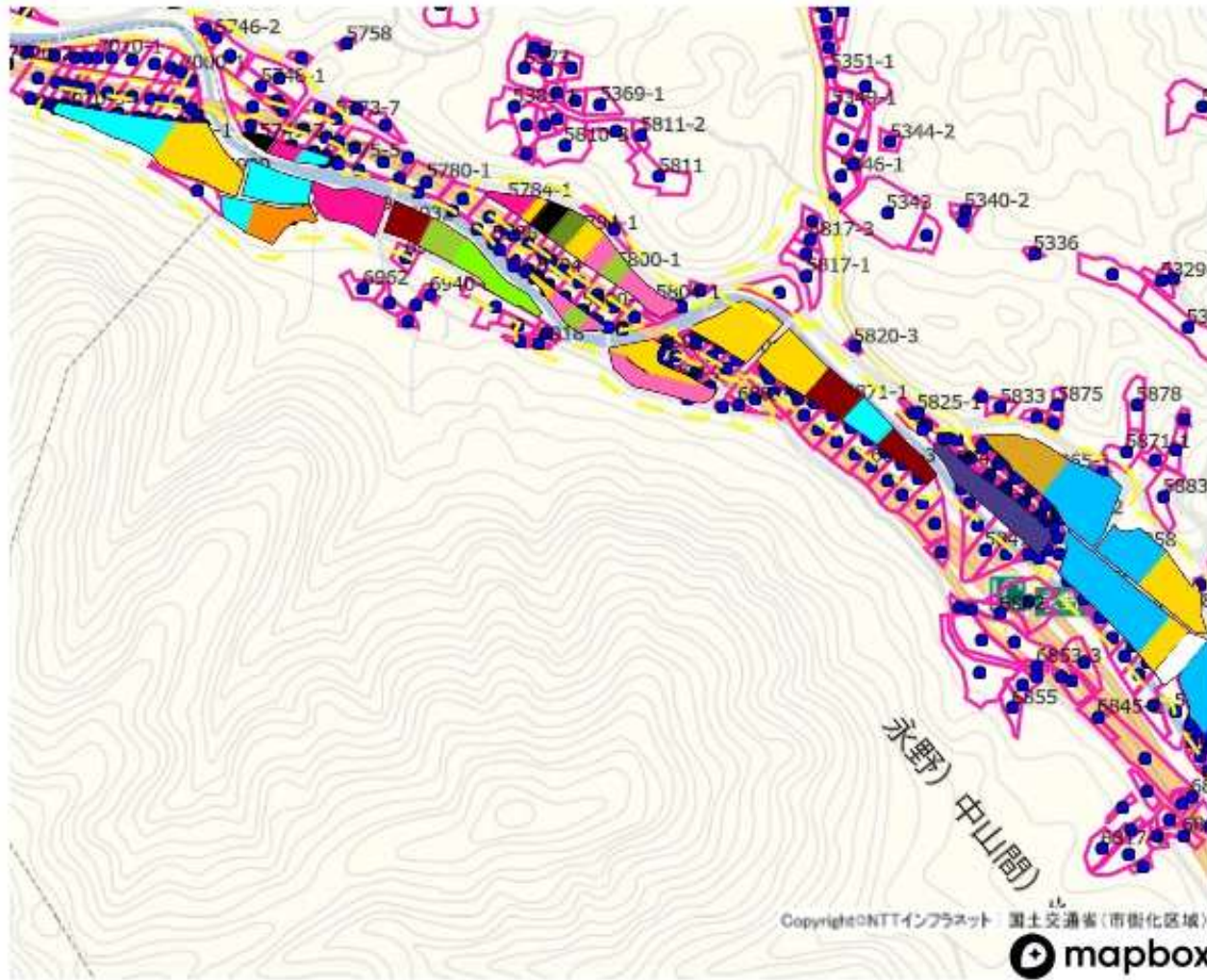


	1
	2
	3
	4
	A13
	5
	A12
	6
	7
	8
	9
	A29





















Copyright © NTTインフラスト 国土交通省(市街化区域) mapbox

1:3877






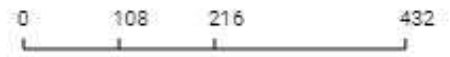
永野区 6

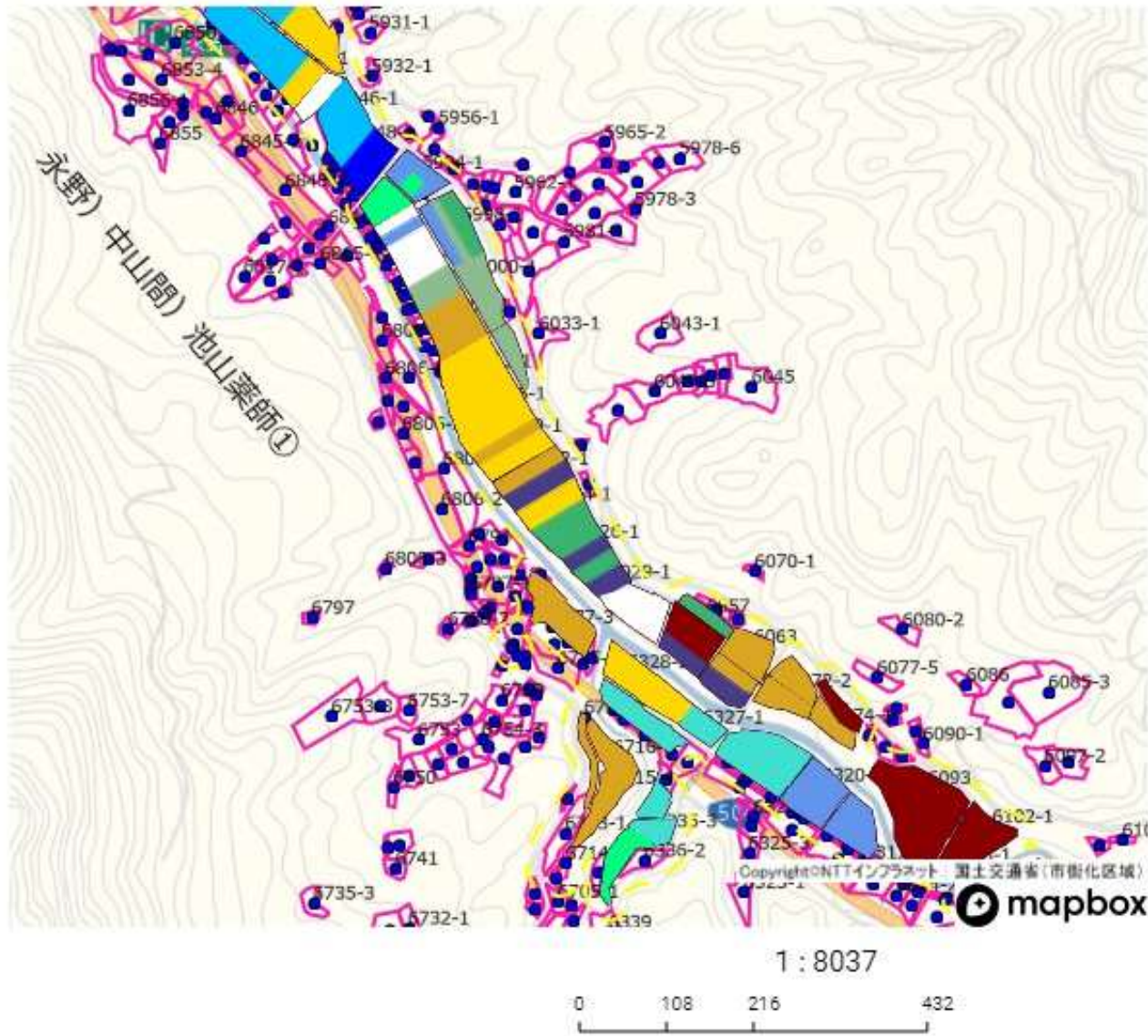
	1		13
	2		14
	A2		15
	3		A18
	4		16
	5		17
	A8		
	A14		
	6		
	A17		
	7		
	8		
	A16		
	9		
	10		
	11		
	12		

Copyright © NTTインフラネット 国土交通省(市街化区域)

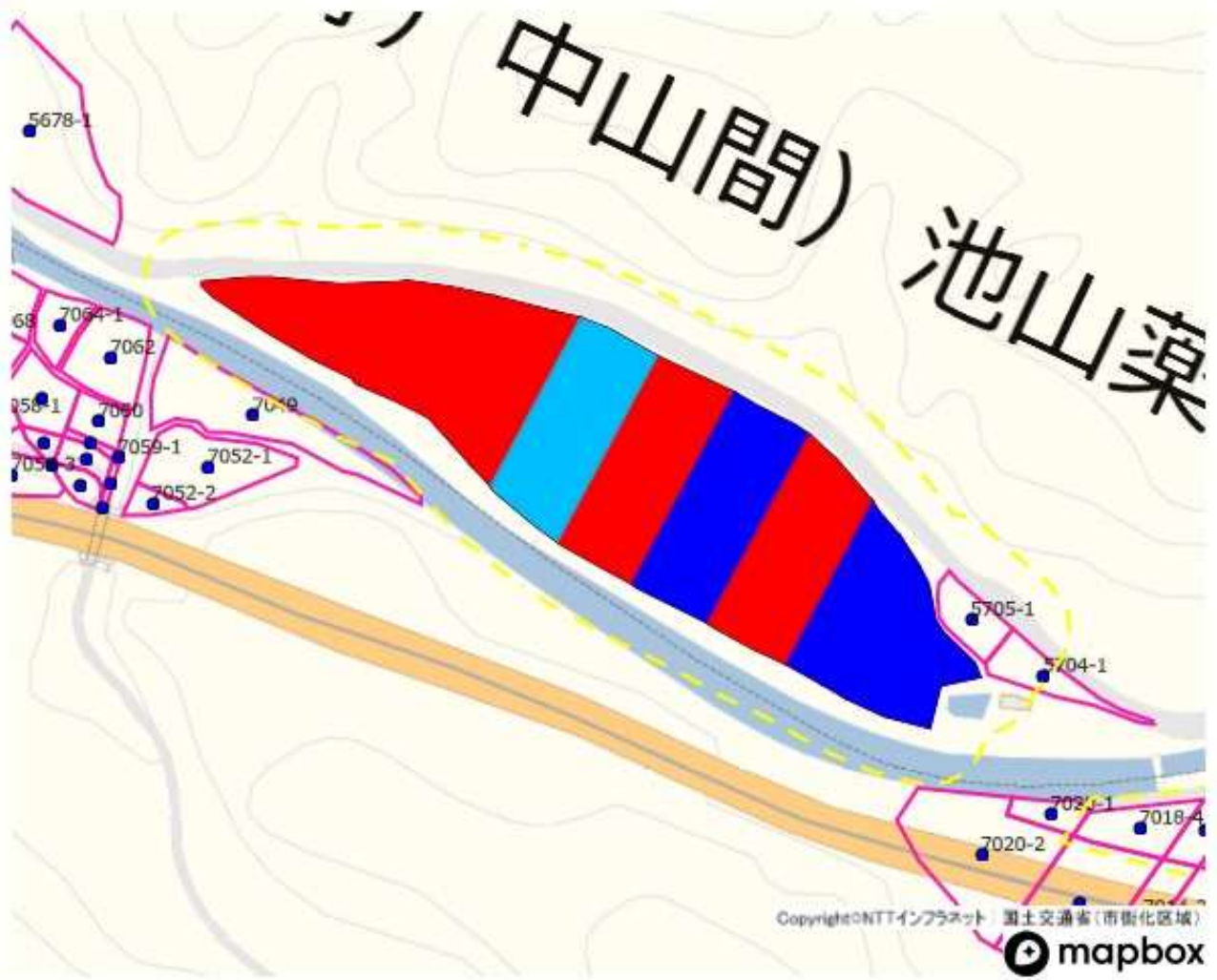


1 : 8037






	1		13
	2		14
	A2		15
	3		A18
	4		16
	5		17
	A8		
	A14		
	6		
	A17		
	7		
	8		
	A16		
	9		
	10		
	11		
	12		



永野区	8
-----	---

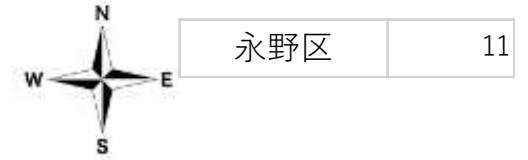
	1
	2
	3

1:2364






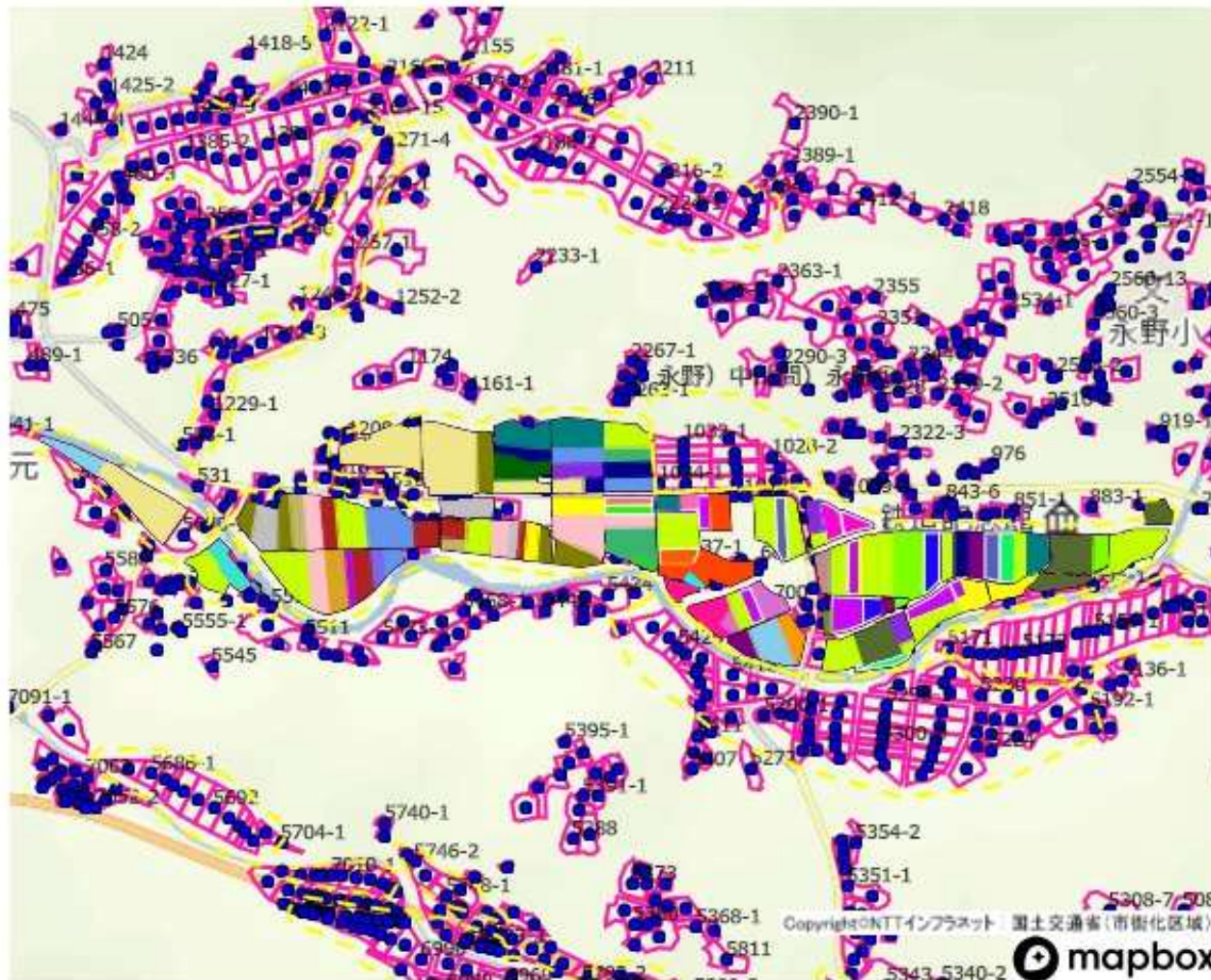





1:1917



Copyright © NTTインフラネット 国土交通省(市街化区域) mapbox



1:11449



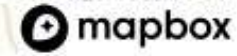
永野区	12
-----	----

	1		16
	2		A21
	A2		17
	3		18
	4		A4
	5		19
	6		20
	7		A8
	8		A14
	9		A17
	10		21
	A22		A3
	11		22
	A24		A7
	A20		A19
	11		24
	12		A18
	13		25
	14		A1
	15		A27

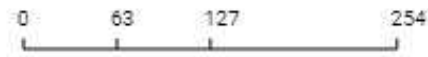


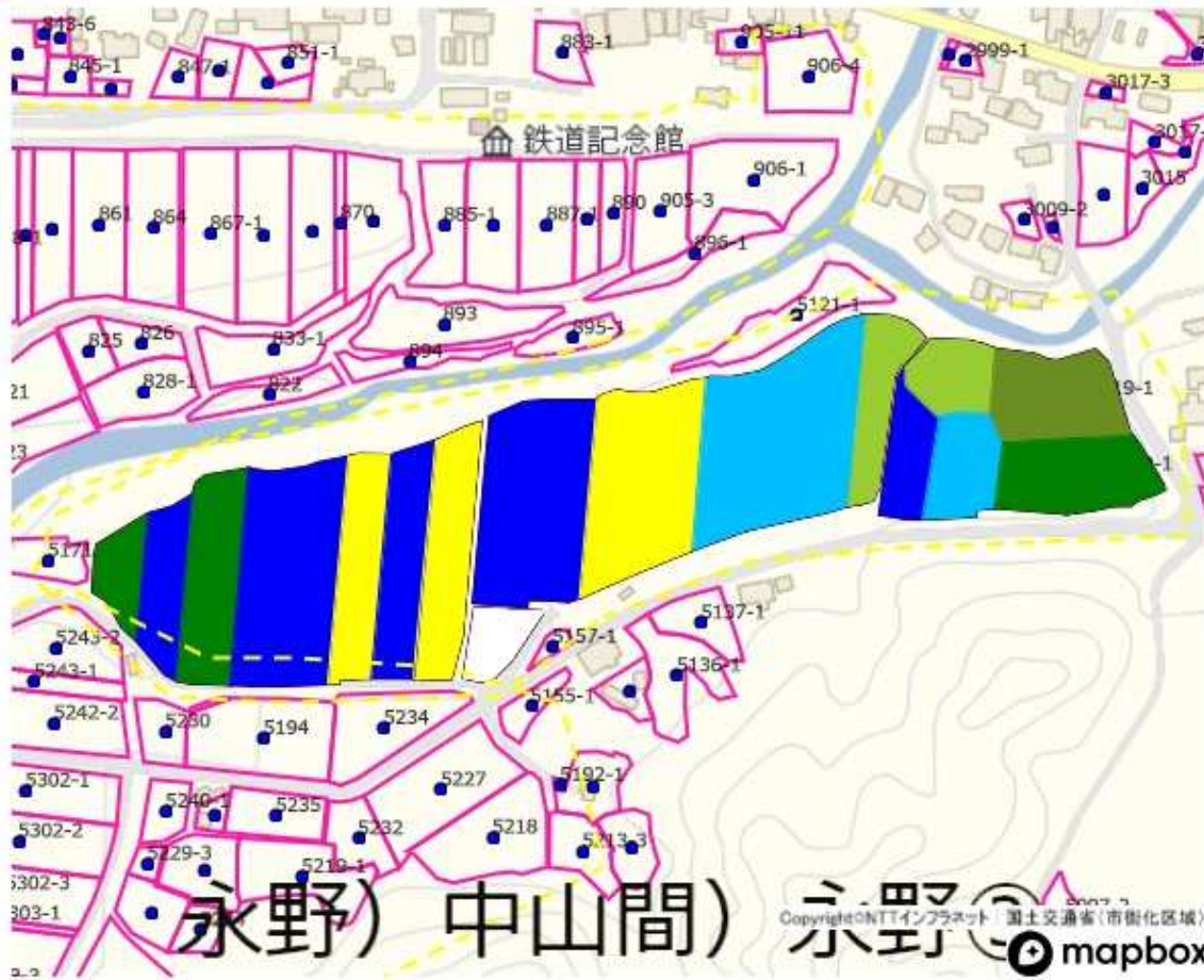
	1
	2
	A22
	A16
	A3
	3
	A27
	A1
	A27








Copyright © NTTインフラネット 国土交通省(市街化区域)



1:4836




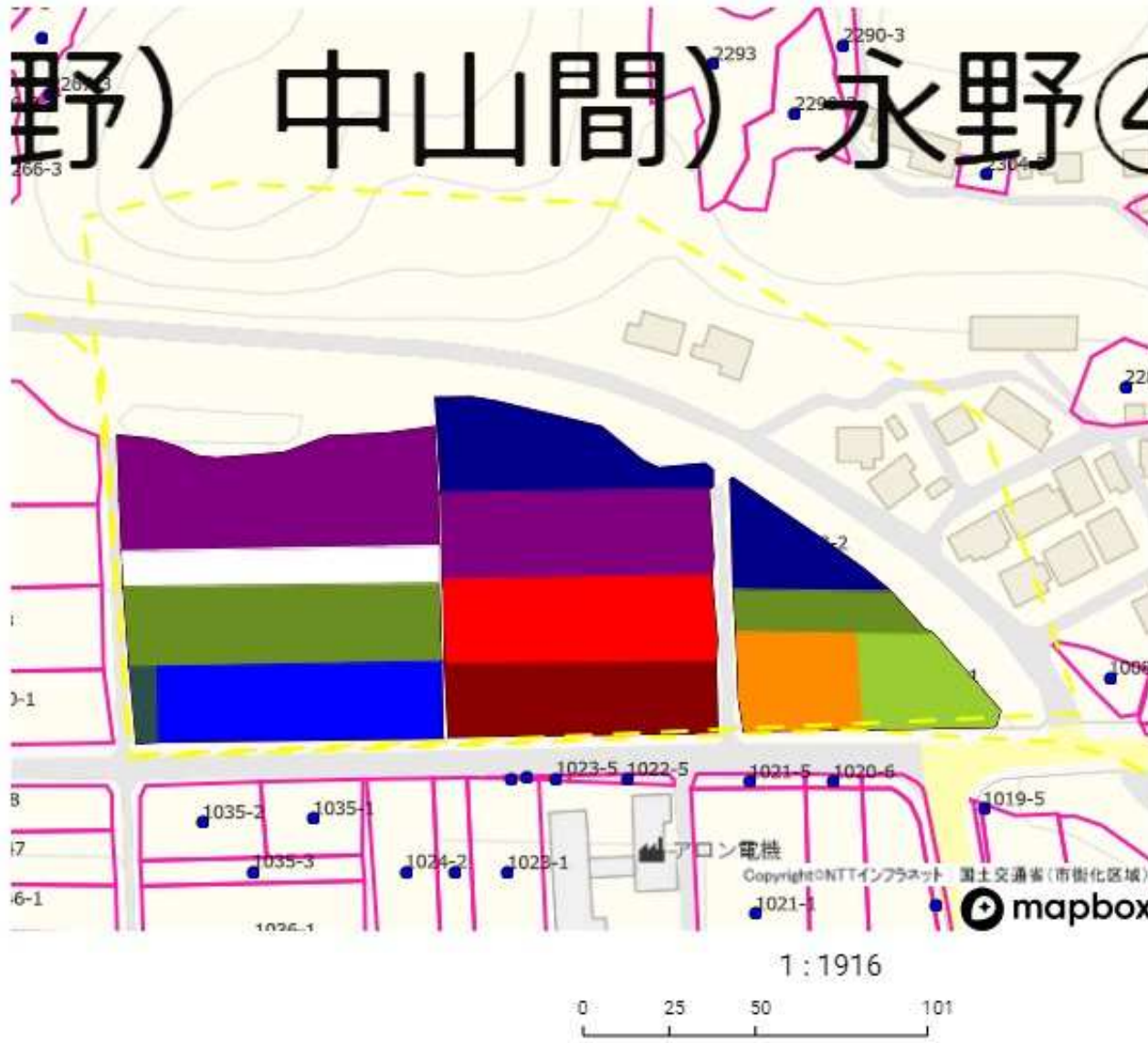


	1
	A16
	A3
	A27
	2
	A1
	A27











Copyright © NTTインフラネット 国土交通省(市街化区域) mapbox

1:3152





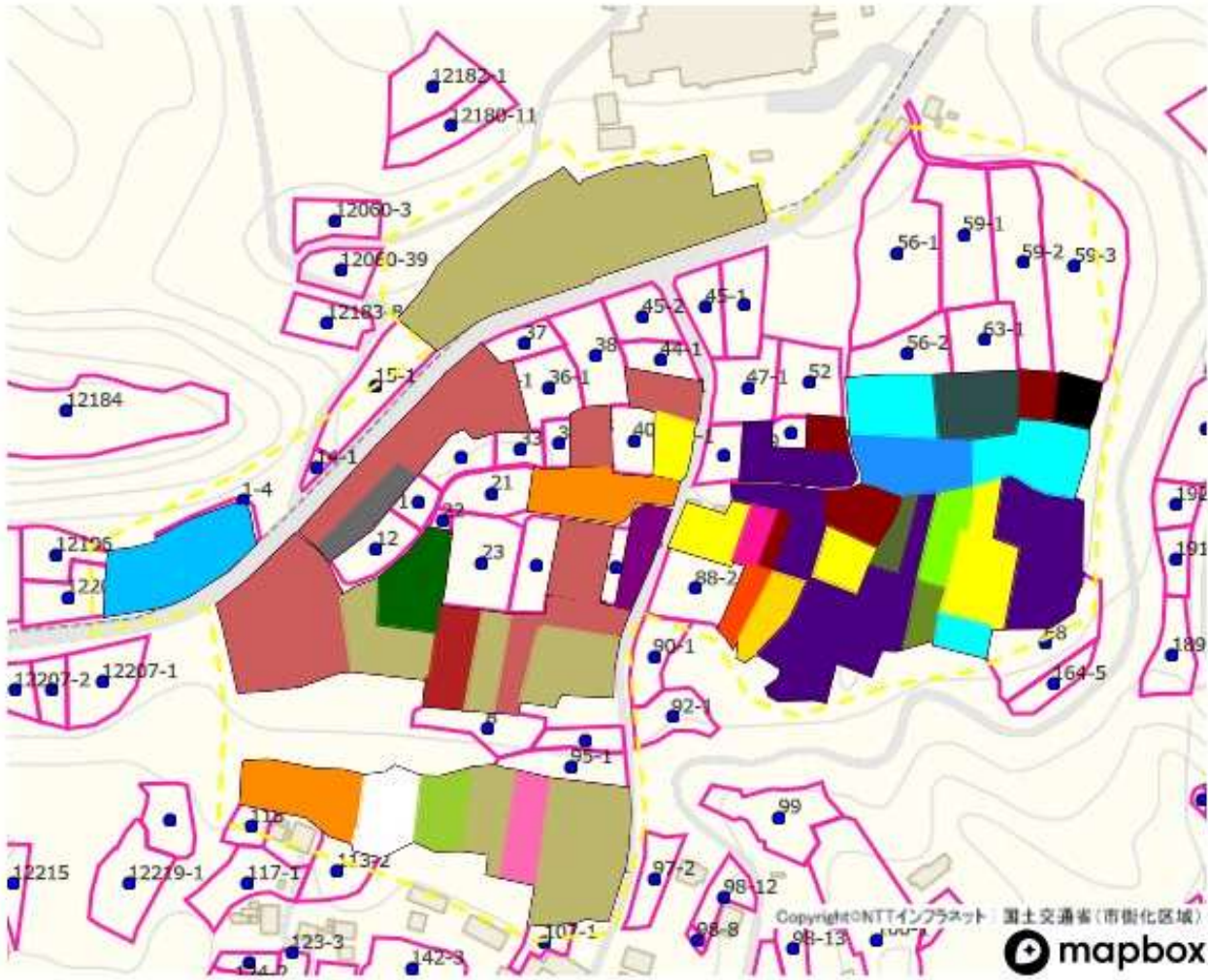
永野区	15
-----	----

	A2
	1
	2
	3
	4
	5
	6
	A19
	7
	8

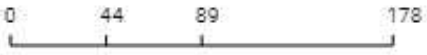


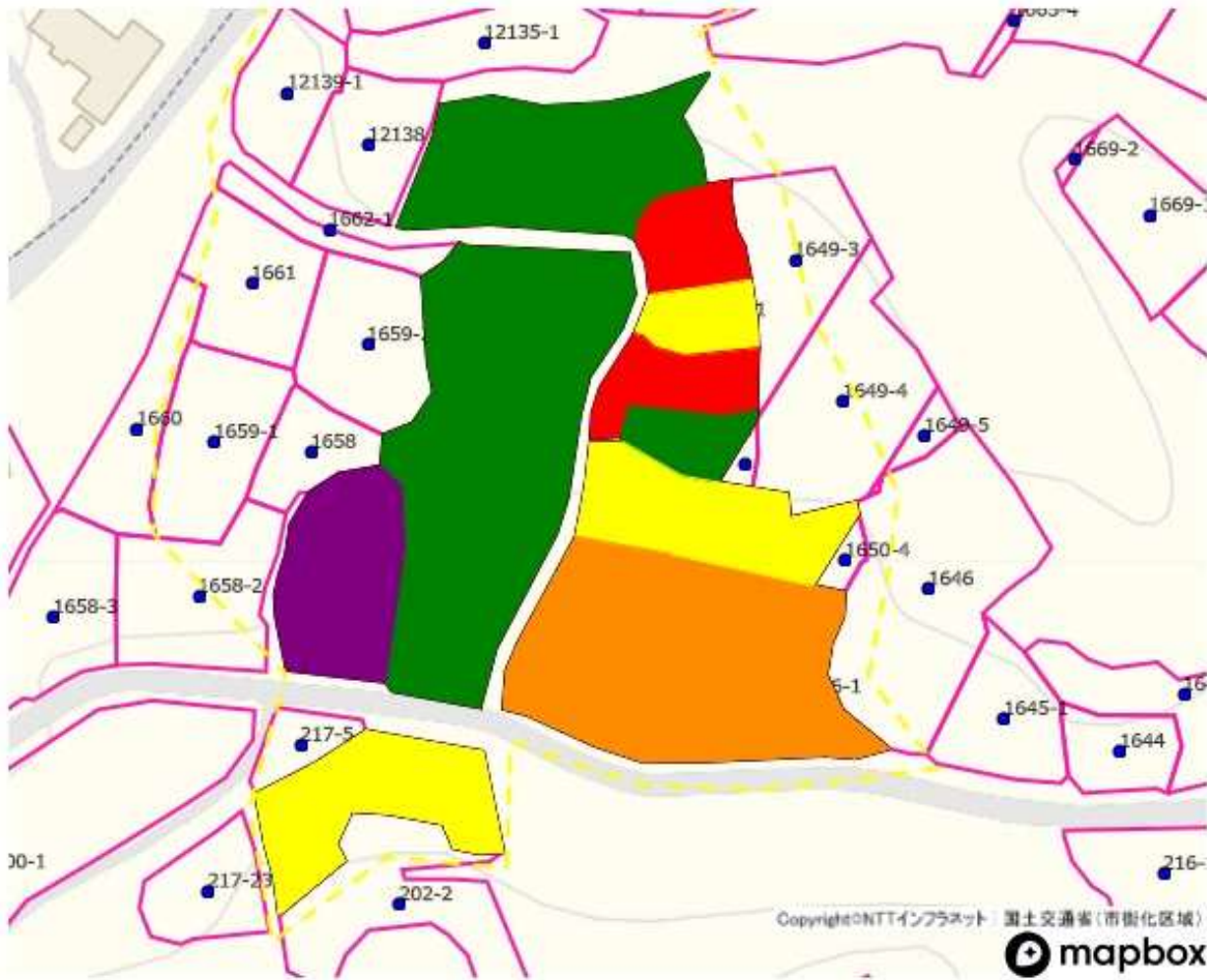
	1
	2
	3
	4
	5
	6
	7
	8
	9
	A9
	10
	A30
	11
	12
	13

	14
	15
	16
	17
	18
	19
	20
	21
	A29



1 : 3267





	1
	2
	A9
	3
	A30

1 : 1500

