



# さつま町 防災マップ

保存版

原子力災害編



# 原子力災害とは

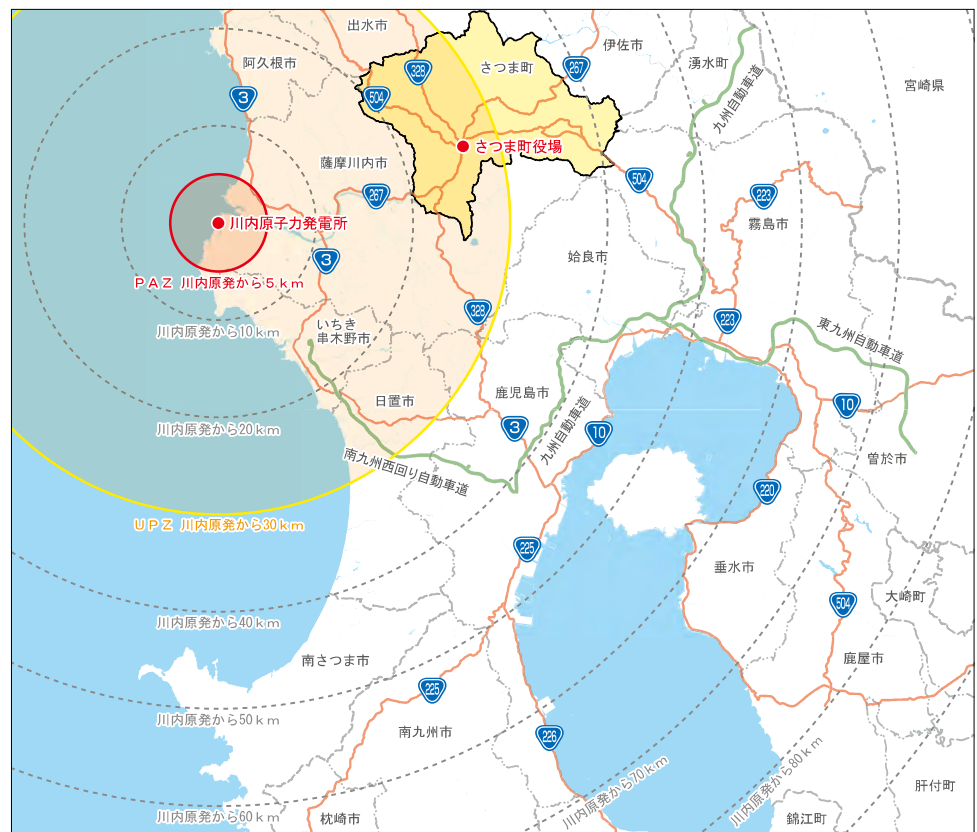
## 原子力災害とは

原子力災害とは、原子力発電所の事故により、発電所から大量の放射性物質が放出され、原子力発電所周辺の住民の  
 方々の生命や身体または財産に被害を与えることをいいます。  
 原子力災害は、一般的な自然災害とは異なり、放射線を目や耳などの五感で感じることができないため、放射線の  
 強さ、放射性物質の拡散状況、汚染の有無などがわからず、どのような行動をとればよいか自分では判断ができません。  
 そのため、国や県、町からの正確な情報に基づいて、落ち着いて行動をとる必要があります。

## 原子力防災対策を重点的に実施すべき区域

**予防的防護措置を準備する区域(PAZ:Precautionary Action Zone)**  
 放射性物質が環境へ放出される前の段階から、予防的に避難を準備する区域のことをいいます。  
 川内原子力発電所を中心におおむね半径5kmの範囲内に定められます。

**緊急時防護措置を準備する区域(UPZ:Urgent Protective action planning Zone)**  
 影響を最小限に抑えるため、状況に応じて屋内退避または避難などの防護措置を準備する区域のことをいいます。  
 川内原子力発電所を中心におおむね半径5km～30kmの範囲内に定められます。



# はじめに

平成23年の東日本大震災にともなう福島第一原子力発電所事故の教訓を踏まえ、国や県では  
 原子力災害対策について見直しなどが行われてきました。

町では、平成25年6月に『さつま町地域防災計画(原子力災害対策編)』を策定し、同年12月には、  
 原子力災害が起きた場合の初期対応について定めた『さつま町原子力災害避難計画』(平成27年6月  
 に一部修正)を策定しています。

『さつま町原子力災害避難計画』には、災害の状況に応じて、避難が必要となった場合の避難先と  
 して、鹿児島市や霧島市等の指定された避難所への避難計画が定められていますが、避難所までの  
 避難経路や分岐点など、わかりにく  
 い点が多いと思われます。

そこで、原子力災害についての情  
 報や避難計画について、よりわかり  
 やすく理解して頂くことを目的に  
 『さつま町防災マップ(原子力災害編)』  
 を作成いたしました。

この防災マップを参考に、事前の  
 備えやもしものときの対応に役立て  
 てください。



## 目次

はじめに	1	原子力災害時避難所一覧(公民会別)	5
原子力災害とは	1	原子力災害時避難所一覧(施設別)	8
原子力災害時の避難における基本的な考え方	3	原子力災害 避難経路マップ 概要図	11
防災情報	3	原子力災害 避難経路マップ 詳細図	23
原子力災害における防護措置	4		

## 災害時の連絡先・避難所などを書き込みましょう!

### ■家族などの連絡先

名 前	緊急連絡先(会社・学校)	住 所	生年月日	血液型
個人				
会社・学校				
個人				
会社・学校				
個人				
会社・学校				
個人				
会社・学校				
個人				
会社・学校				

### ■原子力災害時の避難施設

避難施設	バス利用時の集合場所	該当ページ

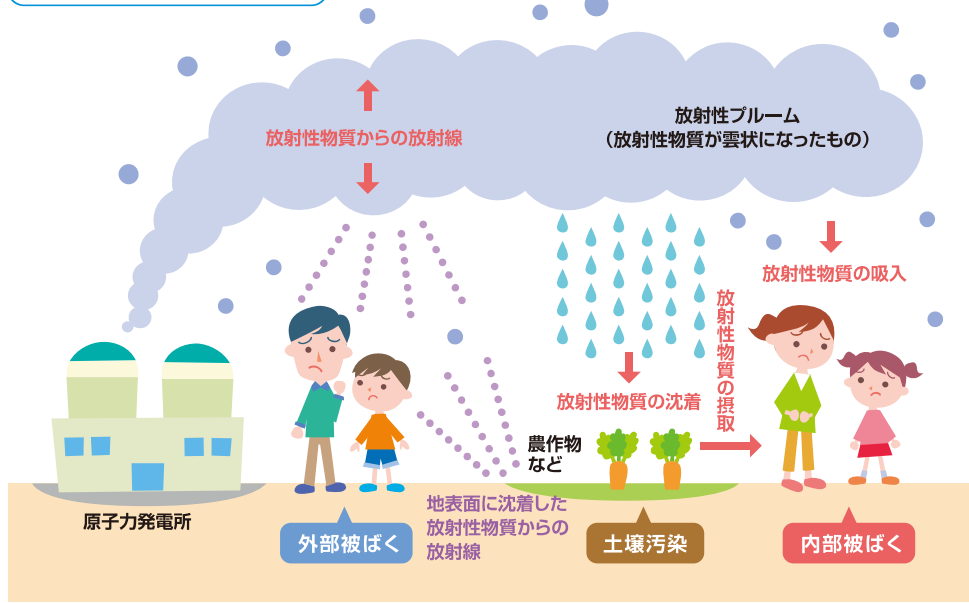
# 原子力災害の影響

原子力発電所で事故が発生した場合、発電所から放出された放射性物質は、大気に流れ込み放射性プルーム(放射性物質が雲状になったもの)となって、風に流れながら広がっていきます。

このとき、放射性物質からの放射線を身体に受けることを「被ばく」といい、被ばくには「外部被ばく」と「内部被ばく」があります。

また、着ている服や身体の表面(皮膚)に放射性物質が付着した状態を「汚染」といいます。

※災害発生時のイメージ図  
(放射性プルームは見えません)



## 「外部被ばく」と「内部被ばく」について

「外部被ばく」とは、放射性プルームや地表などに付着した放射性物質から直接放射線を受けることをいいます。

「内部被ばく」とは、空気中の放射性物質を吸い込んだり、放射性物質を含んだ飲食物を取り込んだりすることにより、身体の内部から放射線を受けることをいいます。

## 放射性物質から身を守るには

①放射性物質から離れる

②コンクリートなどの建物の中に入る

木造よりコンクリートの方が放射線を通しません

③放射線を受ける時間を短くする

## 放射線と放射能の違い

「放射線」は、放射性物質から放出される粒子や電磁波のことをいい、放射線を出す能力のことを「放射能」、放射線を出す物質のことを「放射性物質」といいます。



## 放射線と放射能の単位

ベクレル (Bq)	放射性物質が放射線を出す能力 (放射能の強さ) を表す単位
シーベルト (Sv)	放射線を受けたときの人体への影響を表す単位
グレイ (Gy)	放射線のエネルギーがどれだけ物質に吸収されたかを表す単位

1 シーベルト (Sv)  
1,000 ミリシーベルト (mSv)  
1,000,000 マイクロシーベルト (μSv)

1 ミリシーベルト (mSv)  
1,000 マイクロシーベルト (μSv)  
ミリか、マイクロかも大切です。

雨に例えると

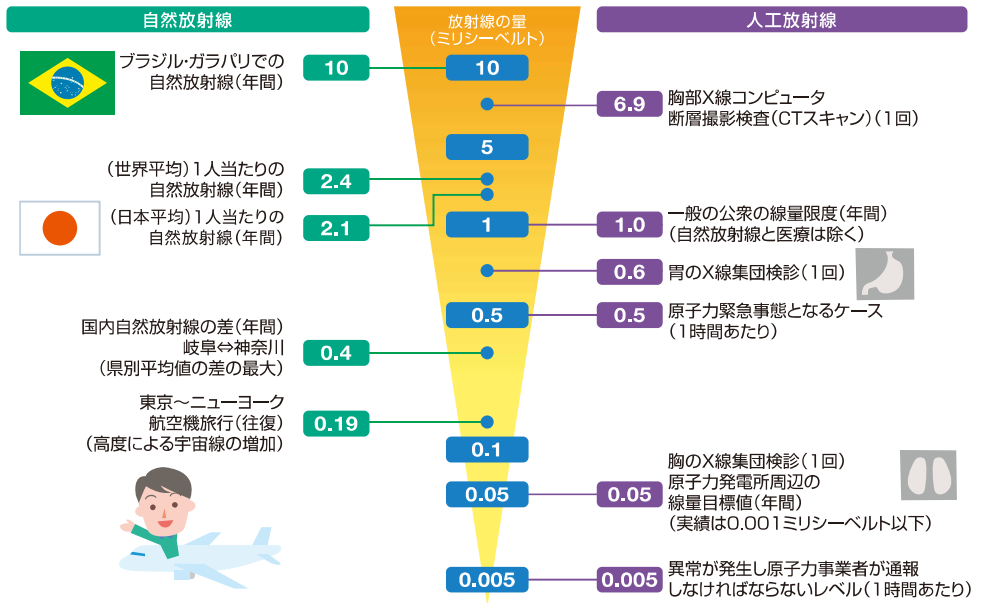


放射線を雨に例えると、人に当たってめらした雨の量(グレイ)が同じでも、大雨の方が痛く感じるように、人に与える影響(シーベルト)が違ってきます。このように、放射線も、人に当たった量(グレイ)が同じでも、放射線の種類や受ける体の部分によって、人体への影響(シーベルト)は異なります。

## 日常生活と放射線

私たちが普段生活している中でも、天然にある放射性物質からの放射線や宇宙からくる宇宙線など、自然界のさまざまなものから放射線(自然放射線)を受けており、日本の平均では1人当たり1年間2.1ミリシーベルトと推定されています。また、自然放射線のほかに、病院などのレントゲン撮影で使われるエックス線など、病気の診断や治療などで受ける放射線(人工放射線)もあります。

自然放射線と人工放射線の性質に変わりはなく、受ける放射線の量が同じ場合、人体への影響は同じです。



# 防災情報

## 災害が発生したら

- ・テレビやラジオを使って、国・県・町などから発表される情報に注意してください。
- ・防災行政無線、広報車、町ホームページなどから発信される町からの情報を確認し、指示に従って落ち着いて行動してください。
- ・うわさやデマに惑わされないよう注意してください。



## いざというときの連絡先

消防(火事・救急)…119 警察(緊急・事故)…110

さつま町役場	0996-53-1111	
鶴田支所	0996-53-1111	薩摩支所 0996-53-1111
さつま町消防本部	0996-52-0119	
さつま警察署	0996-53-0110	
屋地交番	0996-53-0017	山崎駐在所 0996-56-8483
薩摩駐在所	0996-57-0048	湯田駐在所 0996-55-9851

## インターネットの情報入手先

さつま町ホームページ	<a href="http://www.satsuma-net.jp/">http://www.satsuma-net.jp/</a>
九州電力リアルタイムデータ	<a href="http://www.kyuden.co.jp/nuclear_real.html">http://www.kyuden.co.jp/nuclear_real.html</a>
九州電力川内原子力発電所	<a href="http://www.kyuden.co.jp/sendai_index.html">http://www.kyuden.co.jp/sendai_index.html</a>
鹿児島県環境放射線監視情報	<a href="http://www.env.pref.kagoshima.jp/houshasen/">http://www.env.pref.kagoshima.jp/houshasen/</a>

## さつま町安全安心情報メール

庁内の火災情報をはじめ、災害や犯罪の情報をいち早く携帯電話やパソコンのメールにて提供するシステムです。詳しくはポータルサイト <http://safety.satsuma-net.jp/>を参照してください。

### ■主な配信情報

- 火災・災害情報 (場所、時間、状況等)
- 防災情報 (不審者、行方不明者等)
- イベント・広報情報

### ■登録方法

登録無料(通信料は利用負担です)

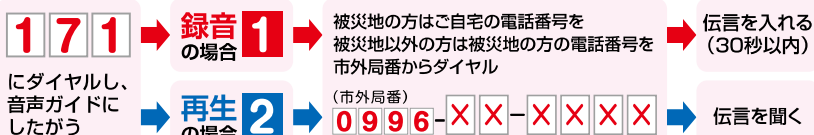
- ①携帯電話でQRコードを読み取るか、登録サイト <http://safety.satsuma-net.jp/app-frontmb/> にアクセスし、必要な情報を入力
- ②ポータルサイトのトップ画面から「受信登録」をクリックし、必要な情報を入力

QRコード



## NTT災害用伝言ダイヤル

災害の発生により、被災地への通信が増加し、つながりにくい状況になった場合に提供が開始されます。



※伝言の保存期間は録音してから2日(48時間)です。保存期間を経過した時点で自動的に消去されます。詳しくは、<http://www.ntt-west.co.jp/dengon/>

モバイル用



このホームページは携帯電話からでもご覧いただけます。

体験利用日	●毎月1日・15日(0:00から24:00)	●正月三が日(1月1日0:00から1月3日24:00)
	●防災週間(8月30日9:00から9月5日17:00)	●防災とボランティア週間(1月15日9:00から1月21日17:00)

# 原子力災害時の避難における基本的な考え方

原子力災害が発生した場合の防護措置として、「屋内退避」、「避難」、「一時移転」があります。それぞれの防護措置は、国・県・町が判断して指示が出されますが、原子力災害の状況や放射性物質の測定結果、お住まいの地域などによって行動パターンが分かれます。町からの情報などに十分注意して、適切な行動をとってください。

## 原子力災害時における行動パターン

区分	さつま町の対応	住民等の行動 (UPZ内にお住まいの方々)	
放射性物質の放出前 EAL(緊急時活動レベル)	異常時における連絡 (九州電力からの通報連絡)	<ul style="list-style-type: none"> <li>・要員参集</li> <li>・情報収集、連絡体制の構築(災害警戒本部の設置)</li> <li>・住民等への情報伝達</li> </ul>	<ul style="list-style-type: none"> <li>・今後の情報等に留意</li> </ul>
	警戒事態 (九州電力からの通報連絡)	<ul style="list-style-type: none"> <li>・要員参集</li> <li>・情報収集、連絡体制の構築(災害対策本部・現地災害対策本部の設置)</li> <li>・平常時モニタリングの強化</li> <li>・住民等への情報伝達</li> </ul>	<ul style="list-style-type: none"> <li>・今後の情報等に留意</li> </ul>
	施設敷地緊急事態 (県・九州電力からの通報連絡、国・県からの指示等)	<ul style="list-style-type: none"> <li>・要員参集</li> <li>・情報収集、連絡体制の構築</li> <li>・緊急時モニタリングの強化</li> <li>・住民等への情報伝達</li> <li>・今後の情報について住民等への注意喚起</li> <li>・屋内退避準備</li> </ul>	<ul style="list-style-type: none"> <li>・今後の指示、情報等に留意</li> <li>・屋内退避の準備</li> </ul>
	全面緊急事態 (県・九州電力からの通報連絡、国・県からの指示等)	<ul style="list-style-type: none"> <li>・国及び他自治体への応援要請</li> <li>・緊急時モニタリングの実施</li> <li>・屋内退避の実施</li> <li>・住民等への情報伝達</li> <li>・今後の情報について住民等への注意喚起</li> <li>・安定ヨウ素剤の服用準備</li> <li>・避難、一時移転、体表面除染の準備(避難・一時移転先、輸送手段、スクリーニング場所の確保)</li> </ul>	<ul style="list-style-type: none"> <li>・屋内退避の実施</li> <li>・今後の指示、情報等に留意</li> <li>・避難、一時移転の準備</li> </ul>
放射性物質の放出後 OIL(運用上の介入レベル)	空間放射線量が1時間当たり20マイクロシーベルトを超える	<ul style="list-style-type: none"> <li>・緊急時モニタリングの実施</li> <li>・住民等への情報伝達</li> <li>・今後の情報について住民等への注意喚起</li> <li>・一時移転、体表面除染の実施</li> <li>・(必要に応じて)安定ヨウ素剤の配布・服用指示等</li> </ul>	<ul style="list-style-type: none"> <li>・今後の指示、情報等に留意</li> <li>・(国の指示等に基づき)一時移転の実施</li> <li>・(必要に応じて)安定ヨウ素剤の服用</li> </ul>
	空間放射線量が1時間当たり500マイクロシーベルトを超える	<ul style="list-style-type: none"> <li>・緊急時モニタリングの実施</li> <li>・住民等への情報伝達</li> <li>・今後の情報について住民等への注意喚起</li> <li>・避難、体表面除染の実施</li> <li>・(必要に応じて)安定ヨウ素剤の配布・服用指示等</li> </ul>	<ul style="list-style-type: none"> <li>・今後の指示、情報等に留意</li> <li>・(国の指示等に基づき)避難の実施</li> <li>・(必要に応じて)安定ヨウ素剤の服用</li> </ul>

※EAL(緊急時活動レベル):原子力発電所の事故の状況に応じて定められた防護判断基準

※OIL(運用上の介入レベル):放射性物質放出後の防護措置を判断するための基準

※UPZ外にお住まいの方でも、危険な場合は防護措置に関する指示が出されることがあります。

# 原子力災害における防護措置

## 屋内退避

- 放射線からの防護のため、自宅や職場など、近くの建物の中に入ってください。
- テレビ、ラジオ、インターネット等の情報に注意して、指示があるまで外出は控えてください。



## 避難・一時移転

- 自家用車をお持ちの方は、できるだけ近所の方々と乗り合わせて、指定された避難経路で避難してください。
- 自家用車をお持ちでない方や自家用車での移動が困難な方は、町が準備するバスを利用してください（バス集合場所が指定されています）。

※詳しくは、避難所一覧表や避難経路マップを確認してください。



高齢者、障害のある方、妊産婦、乳幼児などの要配慮者への配慮

- 要配慮者の避難を優先してください。
- 避難中に健康状況を悪化させないように十分注意してください。
- 処方薬やアレルギー対応食品などの必需品を持参してください。

非常持出品  チェック! 非常持出品は、自然災害時のものとほとんど同じです。

- 懐中電灯 ※予備の電池も必要  
停電時や夜間の移動に欠かせないできれば1人に1つ用意
- 非常食  
缶入り乾パンなど、火を通さず食べられるもの
- 貴重品  
預金通帳、健康保険証、免許証(番号を控えたメモかコピー)、現金
- 水  
持ち運びに便利なペットボトル入りを
- 携帯ラジオ ※予備の電池も必要  
小型で軽く、FMとAMの両方を聴けるものがよい
- 救急医薬品・常備薬  
キス薬、ばんそうこう、その他の薬など
- 生活用品  
衣類、軍手、ナイフ、ライター、缶切り、簡易トイレ、タオル、雨具など

### 避難時の服装について

なるべく肌をさらさない服装で移動しましょう。また、服などが放射性物質で汚染されている場合、着替えが必要となります。  
マスクをしたり、タオルやハンカチで口や鼻をおおうだけでも、放射性物質を吸い込まないようにする効果があります。



## 避難所では

- 放射性物質の汚染検査(スクリーニング:避難地域時検査)を受けていただきます。
- 健康相談を行いますので、ご協力をお願いします。
- ※放射性ヨウ素の甲状腺への取り込みを抑制するため、安定ヨウ素剤の服用が指示される場合があります。



直ちに帰宅できない場合は、最寄りの公共施設などに入りましょう。



## 原子力災害時避難所一覧(公民会別)

地区	公民会	避難先自治体	番号	施設名	所在地	ページ	バス避難集合場所	経路①	経路②
宮之城屋地	城之口	鹿児島市	カー22	県総合体育センター体育館	下荒田4丁目47-1	32	盈進小学校	国328(国267)→国3→市道→県20→県218	国504→県51→県42→県25→国10→国225(国226)→県218
			カー7	甲南高校	上之園町23-1	32		国328(国267)→国3→市道	国504→県51→県42→県25(県40)→県24→市道
	五日町		カー7	甲南高校	上之園町23-1	32		国328(国267)→国3→県210→県24→市道	国504→県51→県42→県25(県40)→県24→市道
			カー20	鹿児島工業高校	草牟田2丁目57-1	30		国328(国267)→国3→市道	国504→県51→県42→県25(県40)→県208→国3→市道
	町頭		カー22	県総合体育センター体育館	下荒田4丁目47-1	32		国328(国267)→国3→市道→県20→県218	国504→県51→県42→県25→国10→国225(国226)→県218
	上仲町		カー23	県青少年会館	鴨池新町1-8	32			
	天神		カー8	桜丘養護学校体育館	桜ヶ丘6-12	33		国328(国267)→国3→国225(国226)→市道	国504→県51→県42→県25(県40)→国10→国225(国226)→市道
	屋地馬場		カー21	鹿児島雪学校体育館	下伊敷1丁目52-27	30		国328(国267)→国3→県208→市道	国504→県51→県42→県25→県208→市道
	八幡馬場		カー21	鹿児島雪学校体育館	下伊敷1丁目52-27	30			
	愛宕		カー22	県総合体育センター体育館	下荒田4丁目47-1	32		国328(国267)→国3→市道→県20→県218	国504→県51→県42→県25→国10→国225(国226)→県218
	東谷		カー23	県青少年会館	鴨池新町1-8	32		国328(国267)→国3→市道→県20→県218	国504→県51→県42→県25→国10→国225(国226)→県218
	川原町		カー24	錦江湾高校体育館	平川町4047	33			
	中央		カー24	錦江湾高校体育館	平川町4047	33		国328(国267)→国3→国226(国225)→県23→市道	国504→県51→県42→県25→国10→国226(国225)→県23→市道
			カー23	県青少年会館	鴨池新町1-8	32		国328(国267)→国3→市道→県20→県218	国504→県51→県42→県25→国10→国225(国226)→県218
	ウッドタウン		カー7	甲南高校	上之園町23-1	32		国328(国267)→国3→県210→県24→市道	国504→県51→県42→県25(県40)→県24→市道
	観月台		カー23	県青少年会館	鴨池新町1-8	32		国328(国267)→国3→県210→県24→市道→県20→県218	国504→県51→県42→県25→国10→国225(国226)→県218
ホープタウン	カー23	県青少年会館	鴨池新町1-8	32	国328(国267)→国3→市道→県20→県218	国504→県51→県42→県25→国10→国225(国226)→県218			
虎居	虎居町	カー4	松陽高校体育館	福山町573	30	国328(国267)→国3→県210	国504→県51→県42→県40(県25)→国328→国3→県210		
	東町	カー5	武岡台養護学校体育館	小野町2760	31	国328(国267)→国3→県210→県206→市道	国504→県51→県42→県25(県40)→県208→県206→市道		
		カー6	武岡台高等学校体育館	小野町3175	31				
	西町	カー4	松陽高校体育館	福山町573	30	国328(国267)→国3→県210	国504→県51→県42→県40(県25)→国328→国3→県210		
	轟原	カー20	鹿児島工業高校	草牟田2丁目57-1	30	国328(国267)→国3→市道	国504→県51→県42→県25(県40)→県208→国3→市道		
		カー19	県立短期大学校体育館	下伊敷1丁目52-1	30	国328(国267)→国3	国504→県51→県42→県25(県40)→県208→国3		
	虎居馬場	カー6	武岡台高等学校体育館	小野町3175	31	国328(国267)→国3→県210→県206→市道	国504→県51→県42→県25(県40)→県208→県206→市道		
	西手	カー4	松陽高校体育館	福山町573	30	国328(国267)→国3→県210	国504→県51→県42→県40(県25)→国328→国3→県210		
		カー6	武岡台高等学校体育館	小野町3175	31	国328(国267)→国3→県210→県206→市道	国504→県51→県42→県25(県40)→県208→県206→市道		
	上向	カー6	武岡台高等学校体育館	小野町3175	31				
	上向中	カー19	県立短期大学校体育館	下伊敷1丁目52-1	30				
	虎居大角	カー19	県立短期大学校体育館	下伊敷1丁目52-1	30	国328(国267)→国3	国504→県51→県42→県25(県40)→県208→国3		
	甫立	カー19	県立短期大学校体育館	下伊敷1丁目52-1	30				
海老川	サー15	中津川交流館	中津川2009	24	県344→国504→県396				
日当瀬	サー14	中津川小学校	中津川4269	24	国504→県396	-			
一ツ木	サー10	薩摩中学校	求名12761-1	23	国504				
下川口	サー10	薩摩中学校	求名12761-1	23					
時吉	時吉新町	霧島市	キー3	大田小学校	霧島田口64	35	ほたる館	国504→県50(県55)→国223→霧島グリーンロード→県60	国504→県2→県60
			キー2	霧島中学校	霧島田口3085	35			
	時吉中城		キー4	永水小学校	霧島永水3811	35		国504→県50(県55)→国223→霧島グリーンロード→県60→市道	国504→県2→県60→市道
船木	船木東	鹿児島市	カー15	鹿児島養護学校体育館	吉野町2952-15	26	宮之城総合グラウンド	国267(国328)→県392→県393→県333→県51→県42→県25(県40)→県16	国267→国504→県51→県42→県25(県40)→県16
			カー18	鹿児島東高校	東坂元3丁目28-1	27		国267(国328)→県392→県393→県333→県51→県42→	国267→国504→県51→県42→県25(県40)→県16→市道
			カー18	鹿児島東高校	東坂元3丁目28-1	27		県25(県40)→県16→市道	

地区	公民会	避難先自治体	番号	施設名	所在地	ページ	バス避難集合場所	経路①	経路②
船木	船木下	鹿児島市	カー18	鹿児島東高校	東坂元3丁目28-1	27	宮之城総合グラウンド	国267(国328)→県392→県393→県333→県51→県42→県25(県40)→県16→市道	国267→国504→県51→県42→県25(県40)→県16→市道
			カー16	吉野公園桜苑	吉野町7955	26		国267(国328)→県392→県393→県333→県51→県42→県25(県40)→県16→県215→市道	国267→国504→県51→県42→県25(県40)→県16→県215→市道
	旭		カー16	吉野公園桜苑	吉野町7955	26			
	カー17		吉野公園レストハウス	吉野町7955	26	国267(国328)→県392→県393→県333→県51→県42→県25(県40)→県16→県215→市道		国267→国504→県51→県42→県25(県40)→県16→県215→市道	
柵野	柵野上向江 柵野中間下	霧島市	キー16	霧島緑の村	霧島田口2608		34		柵野小学校
			キー16	霧島緑の村	霧島田口2608	34	柵野小学校	県397→国267→県396→国504→県50(県55)→国223→県480	
平川	下平川	さし町	サー4	鶴田地区コミュニティセンター	鶴田3424-1	23		平川小学校	川薩グリーンロード→県404→国267
			サー5	求名交流館	求名3352	23			
			サー6	求名小学校	求名2737	23			
			サー7	B&G海洋センター(武道館)	求名12753-3	23			
	上平川		サー7	B&G海洋センター(武道館)	求名12753-3	23	川薩グリーンロード→県404→国267→県396		
			サー8	B&G海洋センター(体育館)	求名12753-3	23			
	大薄下		サー3	鶴田小学校	鶴田2880	23	国328→川薩グリーンロード→県397		
	大薄上		サー1	神子地区コミュニティセンター	鶴田5896-1	23	国328→川薩グリーンロード→県397→国267→町道		
サー2		鶴田中央公民館	神子666-1	23					
湯田	湯之元	霧島市	キー23	塚脇公民館	国分上之段2283-9	40	流水小学校	国267→県396→国504(国223、国10)→県478	国267→県396→国504→県55(県40)→国10(国504)→県478
			キー24	塚脇小学校	国分上之段2284	40		国267→県396→国504(国223、国10)→県478	国267→県396→国504→県55(県40)→国10(国504)→県478
			キー25	福山農村婦人の家	福山町福山4713-2	40		国267→県396→国504(国223、国10)→市道	国267→県396→国504→県55(県40)→国10(国504)→市道
			キー29	牧之原小学校	福山町福山5150-25	40		国267→県396→国504(国223、国10)→県63	国267→県396→国504→県55(県40)→国10(国504)→県63
			キー32	東牧之原地区公民館	福山町福山5290-61	40		国504(国223、国10)→市道	国504→県55(県40)→国10(国504)→国504→市道
	キー26		福山公民館	福山町福山5290-61	40	国267→県396→国504(国223、国10)→市道		国267→県396→国504→県55(県40)→国10(国504)→市道	
	湯田中		キー30	佳例川地区体育館	福山町佳例川1541	41		国267→県396→国504(国223、国10)→市道	国267→県396→国504→県55(県40)→国10(国504)→市道
	湯田上		キー31	佳例川地区公民館	福山町佳例川1541	41		国267→県396→国504(国223、国10)→県63	国267→県396→国504→県55(県40)→国10(国504)→県63
	湯田下		キー29	牧之原小学校	福山町福山5150-25	40			
	湯田下		キー24	塚脇小学校	国分上之段2284	40		国267→県396→国504(国223、国10)→県478	国267→県396→国504→県55(県40)→国10(国504)→県478
佐志	木波	霧島市	キー14	福地地区体育館	福山町福地880-1	42	佐志交流館	県51→国504(国223、国10)→市道	県51→国504→県55(県40)→国10(国504)→国504→市道
	前目		キー35	福沢地区体育館	福山町福地2319	42		国504(国223、国10)→県495→市道	国504→県55(県40)→国10(国504)→国504→県495→市道
	さくら		キー35	福沢地区体育館	福山町福地2319	42			
	上寺下		キー33	福沢地区公民館	福山町福地2316-1	42		国504(国223、国10)	国504→県55(県40)→国10(国504)→国504
	豆漬		キー11	福山活性化センター	福山町福山6268-50	40			
	布田		キー32	東牧之原地区公民館	福山町福山5290-61	40			
	あながわ		キー10	牧之原中学校	福山町福山4623-1	40		国504(国223、国10)	国504→県55(県40)→国10(国504)→国504
	田原		キー36	福地地区公民館	福山町福地955-2	42		国504(国223、国10)→市道	国504→県55(県40)→国10(国504)→国504→市道
			キー14	福地地区体育館	福山町福地880-1	42			
山崎	山崎麗	鹿児島市	カー1	明桜館高校体育館	郡山町100	27	山崎地区公民館	国328→市道	県392→県393→県333→県51→県42→県40(県25)→国328→市道
			カー12	皆与志養護学校体育館	皆与志町1782-1	28		国328→国3→市道	県392→県393→県333→県51→県42→県40(県25)→県211→国3→市道
	山崎中		カー12	皆与志養護学校体育館	皆与志町1782-1	28			
	荒瀬		カー1	明桜館高校体育館	郡山町100	27		国328→市道	県392→県393→県333→県51→県42→県40(県25)→国328→市道
久置木	北原	鹿児島市	カー14	花野小学校	花野光ヶ丘1丁目1-1	28	久置木区公民館	県333→国328→国3→市道	県393→県333→県51→県42→県40(県25)→県211→国3→市道
	大長		カー2	西伊敷小学校	西伊敷4丁目12-1	29		国328→国3→市道	県393→県333→県51→県42→県25(県40)→市道
	カー3		西伊敷福祉館	西伊敷3丁目16-17	29				

赤字:国道、青字:県道、緑:広域農道、黒:その他の道路、カッコ内の路線は重複している路線

地区	公民会	避難先自治体	番号	施設名	所在地	ページ	バス避難集合場所	経路①	経路②	
久富木	角郷	鹿児島市	カー2	西伊敷小学校	西伊敷4丁目12-1	29	久富木区 公民館	県333→国328→国3→市道	県393→県333→県51→県42→県25(県40)→市道	
	久富木町		カー14	花野小学校	花野光ヶ丘1丁目1-1	28			県393→県333→県51→県42→県40(県25)→県211→国3→市道	
	大畝町		カー14	花野小学校	花野光ヶ丘1丁目1-1	28			国328→国3→市道	
二渡	二渡町		カー13	花野福祉館	花野光ヶ丘1丁目31-2	28	山崎地区 公民館	国328→市道	県392→県393→県333→県51→県42→県40(県25)→国328→市道	
			カー1	明桜館高校体育館	郡山町100	27		国328→県395→県211→県42→県25→市道	県392→県393→県333→県51→県42→県25(県40)→市道	
	二渡		カー10	青少年研修センター体育館	宮之浦町4226-1	25		国328→県395→県211→県42→県40(県25)→県16	県392→県393→県333→県51→県42→県25(県40)→県16	
			カー11	県総合教育センター宿泊棟	宮之浦町862	25		国328→県395→県211→県42→県25→市道	県392→県393→県333→県51→県42→県25(県40)→市道	
	須杭		カー10	青少年研修センター体育館	宮之浦町4226-1	25		国328→市道	県392→県393→県333→県51→県42→県25(県40)→市道	
折小野	カー9		青少年研修センター講堂	宮之浦町4226-1	25	国328→県395→県211→県42→県25→市道	県392→県393→県333→県51→県42→県25(県40)→市道			
白男川	白男川		町来ウチ	サー11	永野小学校	永野2562	24	白男川 小学校	県344→国504→県50→町道	-
		サー12		永野交流館	永野941-1	24	県344→国504→県50			
		サー13		永野鉄道記念館	永野884-2	24	県344→国504→県396			
泊野	浅井野	サー14		中津川小学校	中津川4269	24	泊野 小学校	国504→県396	-	
	泊野高峰	サー8		B&G海洋センター(体育館)	求名12753-3	23				
	きらら	サー8		B&G海洋センター(体育館)	求名12753-3	23				
柏原	柳野	霧島市		サー9	薩摩農村環境改善センター	求名12753-3	23	神子地区 コミュニティセンター	県397→国267→県396→国504→県50(県55)→国223→霧島グリーンロード→県60	県397→国267→県396→国504→県2→県60
				キー1	霧島保健福祉センター	霧島田口500	35		県397→国267→県396→国504(国223、国10)→国220→市道	県397→国267→県396→国504→県55(県40)→国10(国504)→国220→市道
	上川口			キー13	大廻地区体育館	福山町福山109-1	41		国267→県396→国504(国223、国10)→市道	国267→県396→国504→県55(県40)→国10(国504)→市道
				キー28	下牧之原地区公民館	福山町福山4912-28	40		国504(国223、国10)	国504→県55(県40)→国10(国504)→国504
	市場		キー11	福山活性化センター	福山町福山6268-50	40	国267→県396→国504(国223、国10)→国220		県397→国267→県396→国504→県55(県40)→国10(国504)→国220	
			キー12	大廻地区公民館	福山町福山556	41	国267→県396→国504(国223、国10)→国220→市道		県397→国267→県396→国504→県55(県40)→国10(国504)→国220	
	諏訪下		キー8	小廻地区公民館	福山町福山3524-1	39	国267→県396→国504(国223、国10)→国220		国267→県396→国504→県55(県40)→国10(国504)→国220	
			キー9	中央地区多目的体育館	福山町2458	39	国267→県396→国504(国223、国10)→国220→市道		国267→県396→国504→県55(県40)→国10(国504)→国220	
	小路下手		キー7	敷根公民館	国分敷根180	36	国267→県396→国504(国223、国10)→市道		国267→県396→国504→県55(県40)→国10(国504)→市道	
			キー9	中央地区多目的体育館	福山町2458	39	国267→県396→国504(国223、国10)→市道→県491→市道		国267→県396→国504→県55(県40)→国10(国504)→市道→県491→市道	
	大願寺	キー34	牧之原養護学校	福山町福山6140	40	国267→県396→国504(国223、国10)→市道→県491→市道	国267→県396→国504→県55(県40)→国10(国504)→市道→県491→市道			
		キー18	川原公民館	国分川原5026	37	国267→県396→国504(国223、国10)→市道→県491→市道	国267→県396→国504→県55(県40)→国10(国504)→市道→県491→市道			
	下京塚原	キー6	上井公民館	国分上井880-2	36	国267→県396→国504(国223、国10)→市道→県491→市道	国267→県396→国504→県55(県40)→国10(国504)→市道→県491→市道			
		キー19	川原小学校	国分川原2650	37	国267→県396→国504(国223、国10)→市道→県491→市道	国267→県396→国504→県55(県40)→国10(国504)→市道→県491→市道			
	京塚原	京塚原	キー22	比曾木野地区公民館	福山町佳例川4644-1	39	国267→県396→国504(国223、国10)→市道→県491→市道		国267→県396→国504→県55(県40)→国10(国504)→市道→県491→市道	
			キー21	平山公民館	国分川内3097-1	38	国267→県396→国504(国223、国10)→市道		国267→県396→国504→県55(県40)→国10(国504)→市道	
			キー7	敷根公民館	国分敷根180	36	国267→県396→国504(国223、国10)→市道		国267→県396→国504→県55(県40)→国10(国504)→市道	
	種子田	種子田	キー20	上之段公民館	国分上之段1637	38	国267→県396→国504(国223、国10)→市道		国267→県396→国504→県55(県40)→国10(国504)→市道	
			キー5	総合福祉センター	国分中央3丁目33-1	36	国267→県396→国504(国223、国10)→市道		県397→県398→国328→国504→県2→県60→市道	
			キー27	牧之原老人憩の家	福山町福山5290-61	40	国267→県396→国504(国223、国10)→市道		国267→県396→国504→県55(県40)→国10(国504)→市道	
紫尾	紫尾下	霧島市	キー1	霧島保健福祉センター	霧島田口500	35	紫尾 小学校	県397→国267→県396→国504→県50(県55)→国223→霧島グリーンロード→県60	県397→県398→国328→国504→県2→県60	
			キー17	田口地区公民館	霧島田口850	35		県397→国267→県396→国504→県50(県55)→国223→霧島グリーンロード→県60→市道	県397→県398→国328→国504→県2→県60→市道	
	キー15		霧島小学校	霧島田口2255	34	県397→国267→県396→国504→県50(県55)→国223→県60		県397→県398→国328→国504→県2→県60		
	紫尾中		キー15	霧島小学校	霧島田口2255	34		県397→国267→県396→国504→県50(県55)→国223→県60	県397→県398→国328→国504→県2→県60	
			キー16	霧島緑の村	霧島田口2608	34		県397→国267→県396→国504→県50(県55)→国223→県480	県397→県398→国328→国504→県2→県60→国223→県480	
紫尾上	キー15		霧島小学校	霧島田口2255	34	県397→国267→県396→国504→県50(県55)→国223→県60	県397→県398→国328→国504→県2→県60			



# 原子力災害時避難所一覧(施設別)

避難先自治体	番号	施設名	所在地	ページ	地区	公民会	バス避難集合場所	経路①	経路②
たしまた町	サ-1	神子地区コミュニティセンター	鶴田5896-1	23	平川	大薄上	平川小学校	国328→川薩グリーンロード→県397	-
	サ-2	鶴田中央公民館	神子666-1	23	平川	大薄上	平川小学校	国328→川薩グリーンロード→県397→国267→町道	-
	サ-3	鶴田小学校	鶴田2880	23	平川	大薄下	平川小学校	国328→川薩グリーンロード→県397	-
	サ-4	鶴田地区コミュニティセンター	鶴田3424-1	23	平川	下平川	平川小学校	川薩グリーンロード→県404→国267	-
	サ-5	求名交流館	求名3352	23	平川	下平川	平川小学校	川薩グリーンロード→県404→国267	-
	サ-6	求名小学校	求名2737	23	平川	下平川	平川小学校	川薩グリーンロード→県404→国267	-
	サ-7	B&G海洋センター(武道館)	求名12753-3	23	平川	下平川	平川小学校	川薩グリーンロード→県404→国267→県396	-
					平川	上平川	平川小学校		
					平川	上平川	平川小学校		
	サ-8	B&G海洋センター(体育館)	求名12753-3	23	泊野	泊野高峰	泊野小学校	国504→県396	-
					泊野	きらら	泊野小学校		
	サ-9	薩摩農村環境改善センター	求名12753-3	23	泊野	きらら	泊野小学校	国504→県396	-
	サ-10	薩摩中学校	求名12761-1	23	虎居	一ツ木	虎居地区公民館	国504	-
					虎居	下川口	虎居地区公民館		
	サ-11	永野小学校	永野2562	24	白男川	白男川	白男川小学校	県344→国504→県50→町道	-
サ-12	永野交流館	永野941-1	24	白男川	白男川	白男川小学校	県344→国504→県50→町道	-	
サ-13	永野鉄道記念館	永野884-2	24	白男川	白男川	白男川小学校	県344→国504→県50	-	
サ-14	中津川小学校	中津川4269	24	虎居	日当瀬	虎居地区公民館	国504→県396	-	
				白男川	浅井野	白男川小学校	県344→国504→県396	-	
サ-15	中津川交流館	中津川2009	24	虎居	海老川	虎居地区公民館	県344→国504→県396	-	
鹿児島市	カ-1	明桜館高校体育館	郡山町100	27	山崎	山崎麗	山崎地区公民館	国328→市道	県392→県393→県333→県51→県42→県40(県25)→国328→市道
					山崎	荒瀬	山崎地区公民館		
					二渡	二渡町	山崎地区公民館		
	カ-2	西伊敷小学校	西伊敷4丁目12-1	29	久富木	北原	久富木区公民館	県333→国328→国3→市道	県393→県333→県51→県42→県25(県40)→市道
					久富木	角郷	久富木区公民館		
	カ-3	西伊敷福祉館	西伊敷3丁目16-17	29	久富木	大長	久富木区公民館	国328→国3→市道	県393→県333→県51→県42→県25(県40)→市道
	カ-4	松陽高校体育館	福山町573	30	虎居	虎居町	虎居地区公民館	国328(国267)→国3→県210	国504→県51→県42→県40(県25)→国328→国3→県210
					虎居	西町	虎居地区公民館		
	カ-5	武岡台養護学校体育館	小野町2760	31	虎居	東町	虎居地区公民館	国328(国267)→国3→県210→県206→市道	国504→県51→県42→県25(県40)→県208→県206→市道
					虎居	東町	虎居地区公民館		
カ-6	武岡台高等学校体育館	小野町3175	31	虎居	虎居馬場	虎居地区公民館	国328(国267)→国3→県210→県206→市道	国504→県51→県42→県25(県40)→県208→県206→市道	
				虎居	西手	虎居地区公民館			
				虎居	上向	虎居地区公民館			
カ-7	甲南高校	上之園町23-1	32	宮之城屋地	城之口	盈進小学校	国328(国267)→国3→市道	国504→県51→県42→県25(県40)→県24→市道	
				宮之城屋地	五日町	盈進小学校	国328(国267)→国3→県210→県24→市道	国504→県51→県42→県25(県40)→県24→市道	
				宮之城屋地	ウッドタウン	盈進小学校			
カ-8	桜丘養護学校体育館	桜ヶ丘6-12	33	宮之城屋地	天神	盈進小学校	国328(国267)→国3→国225(国226)→市道	国504→県51→県42→県25(県40)→国10→国225(国226)→市道	
カ-9	青少年研修センター講堂	宮之浦町4226-1	25	二渡	須杭	山崎地区公民館	国328→県395→県211→県42→県25→市道	県392→県393→県333→県51→県42→県25(県40)→市道	
				二渡	折小野	山崎地区公民館			
カ-10	青少年研修センター体育館	宮之浦町4226-1	25	二渡	二渡	山崎地区公民館	国328→県395→県211→県42→県25→市道	県392→県393→県333→県51→県42→県25(県40)→市道	

赤字:国道、青字:県道、緑:広域農道、黒:その他の道路、カッコ内の路線は重複している路線

避難先自治体	番号	施設名	所在地	ページ	地区	公民会	バス避難 集合場所	経路①	経路②
鹿児島市	カー10	青少年研修センター体育館	宮之浦町4226-1	25	二渡	須杭	山崎地区公民館	国328→県395→県211→県42→県25→市道	県392→県393→県333→県51→県42→県25(県40)→市道
	カー11	県総合教育センター宿泊棟	宮之浦町862	25	二渡	二渡	山崎地区公民館	国328→県395→県211→県42→県40(県25)→県16	県392→県393→県333→県51→県42→県25(県40)→県16
	カー12	皆与志養護学校体育館	皆与志町1782-1	28	山崎 山崎	山崎麗 山崎中	山崎地区公民館 山崎地区公民館	国328→国3→市道	県392→県393→県333→県51→県42→県40(県25)→県211→国3→市道
	カー13	花野福祉館	花野光ヶ丘1丁目31-2	28	山崎	山崎中	山崎地区公民館	国328→国3→市道	県393→県333→県51→県42→県40(県25)→県211→国3→市道
	カー14	花野小学校	花野光ヶ丘1丁目1-1	28	久富木	北原	久富木区公民館	県333→国328→国3→市道	県393→県333→県51→県42→県40(県25)→県211→国3→市道
					久富木	久富木町	久富木区公民館		
					久富木	大畝町	久富木区公民館		
	カー15	鹿児島養護学校体育館	吉野町2952-15	26	船木	船木東	宮之城総合グラウンド	国267(国328)→県392→県393→県333→県51→県42→県25(県40)→県16	国267→国504→県51→県42→県25(県40)→県16
	カー16	吉野公園桜苑	吉野町7955	26	船木	船木下	宮之城総合グラウンド	国267(国328)→県392→県393→県333→県51→県42→県25(県40)→県16→県215→市道	国267→国504→県51→県42→県25(県40)→県16→県215→市道
					船木	旭	宮之城総合グラウンド		
	カー17	吉野公園レストハウス	吉野町7955	26	船木	旭	宮之城総合グラウンド	国267(国328)→県392→県393→県333→県51→県42→県25(県40)→県16→県215→市道	国267→国504→県51→県42→県25(県40)→県16→県215→市道
	カー18	鹿児島東高校	東坂元3丁目28-1	27	船木	船木東	宮之城総合グラウンド	国267(国328)→県392→県393→県333→県51→県42→県25(県40)→県16→市道	国267→国504→県51→県42→県25(県40)→県16→市道
					船木	船木西	宮之城総合グラウンド		
					船木	船木下	宮之城総合グラウンド		
	カー19	県立短期大学校体育館	下伊敷1丁目52-1	30	虎居	轟原	虎居地区公民館	国328(国267)→国3	国504→県51→県42→県25(県40)→県208→国3
					虎居	上向中	虎居地区公民館		
					虎居	虎居大角	虎居地区公民館		
					虎居	甫立	虎居地区公民館		
	カー20	鹿児島工業高校	草牟田2丁目57-1	30	宮之城屋地	五日町	盈進小学校	国328(国267)→国3→市道	国504→県51→県42→県25(県40)→県208→国3→市道
					虎居	轟原	虎居地区公民館		
	カー21	鹿児島聾学校体育館	下伊敷1丁目52-27	30	宮之城屋地	屋地馬場	盈進小学校	国328(国267)→国3→県208→市道	国504→県51→県42→県25→県208→市道
					宮之城屋地	八幡馬場	盈進小学校		
	カー22	県総合体育センター体育館	下荒田4丁目47-1	32	宮之城屋地	城之口	盈進小学校	国328(国267)→国3→市道→県20→県218	国504→県51→県42→県25→国10→国225(国226)→県218
					宮之城屋地	町頭	盈進小学校		
宮之城屋地					愛宕	盈進小学校			
宮之城屋地					上仲町	盈進小学校			
カー23	県青少年会館	鴨池新町1-8	32	宮之城屋地	愛宕	盈進小学校	国328(国267)→国3→市道→県20→県218	国504→県51→県42→県25→国10→国225(国226)→県218	
				宮之城屋地	中央	盈進小学校			
				宮之城屋地	ホープタウン	盈進小学校			
				宮之城屋地	観月台	盈進小学校			
				宮之城屋地	東谷	盈進小学校			
カー24	錦江湾高校体育館	平川町4047	33	宮之城屋地	川原町	盈進小学校	国328(国267)→国3→国226(国225)→県23→市道	国504→県51→県42→県25→国10→国226(国225)→県23→市道	
				宮之城屋地	中央	盈進小学校			
				宮之城屋地	中央	盈進小学校			
霧島市	キー1	霧島保健福祉センター	霧島田口500	35	神子	柳野	神子地区コミュニティセンター	県397→国267→県396→国504→県50(県55)→国223→霧島グリーンロード→県60	県397→国267→県396→国504→県2→県60
					紫尾	紫尾下	紫尾小学校	県397→国267→県396→国504→県50(県55)→国223→霧島グリーンロード→県60	県397→県398→国328→国504→県2→県60
	キー2	霧島中学校	霧島田口3085	35	時吉	時吉新町	ほたる館	国504→県50(県55)→国223→霧島グリーンロード→県60	国504→県2→県60
	キー3	大田小学校	霧島田口64	35	時吉	時吉新町	ほたる館	国504→県50(県55)→国223→霧島グリーンロード→県60	国504→県2→県60
	キー4	永水小学校	霧島永水3811	35	時吉	時吉中城	ほたる館	国504→県50(県55)→国223→霧島グリーンロード→県60→市道	国504→県2→県60→市道
	キー5	総合福祉センター	国分中央3丁目33-1	36	柏原	種子田	柏原小学校	国267→県396→国504(国223、国10)→県60→市道	県397→県398→国328→国504→県2→県60→市道
キー6	上井公民館	国分上井880-2	36	柏原	下京塚原	柏原小学校	国267→県396→国504(国223、国10)→市道→県491→市道	国267→県396→国504→県55(県40)→国10(国504)→市道→県491→市道	

赤字:国道、青字:県道、緑:広域農道、黒:その他の道路、カッコ内の路線は重複している路線

避難先自治体	番号	施設名	所在地	ページ	地区	公民会	バス避難集合場所	経路①	経路②
霧島市	キー7	敷根公民館	国分敷根180	36	柏原	諏訪下	柏原小学校	国267→県396→国504(国223、国10)→国220	国267→県396→国504→県55(県40)→国10(国504)→国220
					柏原	京塚原	柏原小学校		
	キー8	小廻地区公民館	福山町福山3524-1	39	柏原	諏訪下	柏原小学校	国267→県396→国504(国223、国10)→国220→市道	県397→国267→県396→国504→県55(県40)→国10(国504)→国220→市道
	キー9	中央地区多目的体育館	福山町2458	39	柏原	諏訪下	柏原小学校	国267→県396→国504(国223、国10)→国220→市道	県397→国267→県396→国504→県55(県40)→国10(国504)→国220→市道
					柏原	小路下手	柏原小学校		
	キー10	牧之原中学校	福山町福山4623-1	40	佐志	あながわ	佐志交流館	国504(国223、国10)	国504→県55(県40)→国10(国504)→国504
	キー11	福山活性化センター	福山町福山6268-50	40	佐志	豆漬	佐志交流館	国504(国223、国10)	国504→県55(県40)→国10(国504)→国504
					柏原	市場	柏原小学校		
	キー12	大廻地区公民館	福山町福山556	41	柏原	市場	柏原小学校	国267→県396→国504(国223、国10)→国220	県397→国267→県396→国504→県55(県40)→国10(国504)→国220
	キー13	大廻地区体育館	福山町福山109-1	41	柏原	上川口	柏原小学校	県397→国267→県396→国504(国223、国10)→国220→市道	県397→国267→県396→国504→県55(県40)→国10(国504)→国220→市道
	キー14	福地地区体育館	福山町福地880-1	42	佐志	木渋	佐志交流館	県51→国504(国223、国10)→市道	県51→国504→県55(県40)→国10(国504)→国504→市道
					佐志	田原	佐志交流館	国504(国223、国10)→市道	国504→県55(県40)→国10(国504)→国504→市道
	キー15	霧島小学校	霧島田口2255	34	紫尾	紫尾下	紫尾小学校	県397→国267→県396→国504→県50(県55)→国223→県60	県397→県398→国328→国504→県2→県60
					紫尾	紫尾上	紫尾小学校		
	キー16	霧島緑の村	霧島田口2608	34	柗野	柗野上向江	柗野小学校	県397→国267→県396→国504→県50(県55)→国223→県480	国504→県2→県60→国223→県480
					柗野	柗野中間下	柗野小学校		県397→県398→国328→国504→県2→県60→国223→県480
					紫尾	紫尾中	紫尾小学校		
	キー17	田口地区公民館	霧島田口850	35	紫尾	紫尾下	紫尾小学校	県397→国267→県396→国504→県50(県55)→国223→霧島グリーンロード→県60→市道	県397→県398→国328→国504→県2→県60→市道
	キー18	川原公民館	国分川原5026	37	柏原	下京塚原	柏原小学校	国267→県396→国504(国223、国10)→市道→県491→市道	国267→県396→国504→県55(県40)→国10(国504)→市道→県491→市道
	キー19	川原小学校	国分川原2650	37	柏原	下京塚原	柏原小学校	国267→県396→国504(国223、国10)→市道→県491→市道	国267→県396→国504→県55(県40)→国10(国504)→市道→県491→市道
	キー20	上之段公民館	国分上之段1637	38	柏原	京塚原	柏原小学校	国267→県396→国504(国223、国10)→市道	国267→県396→国504→県55(県40)→国10(国504)→市道
	キー21	平山公民館	国分川内3097-1	38	柏原	京塚原	柏原小学校	国267→県396→国504(国223、国10)→市道→県491→市道	国267→県396→国504→県55(県40)→国10(国504)→県491→市道
	キー22	比曾木野地区公民館	福山町佳例川4644-1	39	柏原	京塚原	柏原小学校	国267→県396→国504(国223、国10)→県478→県491	国267→県396→国504→県55(県40)→国10(国504)→県478→県491
	キー23	塚脇公民館	国分上之段2283-9	40	湯田	湯之元	流水小学校	国267→県396→国504(国223、国10)→県478	国267→県396→国504→県55(県40)→国10(国504)→県478
	キー24	塚脇小学校	国分上之段2284	40	湯田	湯之元	流水小学校	国267→県396→国504(国223、国10)→県478	国267→県396→国504→県55(県40)→国10(国504)→県478
					湯田	湯田下	流水小学校		
	キー25	福山農村婦人の家	福山町福山4713-2	40	湯田	湯之元	流水小学校	国267→県396→国504(国223、国10)→市道	国267→県396→国504→県55(県40)→国10(国504)→市道
	キー26	福山公民館	福山町福山5290-61	40	湯田	湯之元	流水小学校	国267→県396→国504(国223、国10)→市道	国267→県396→国504→県55(県40)→国10(国504)→市道
	キー27	牧之原老人憩の家	福山町福山5290-61	40	柏原	種子田	柏原小学校	国267→県396→国504(国223、国10)→市道	国267→県396→国504→県55(県40)→国10(国504)→市道
	キー28	下牧之原地区公民館	福山町福山4912-28	40	柏原	市場	柏原小学校	国267→県396→国504(国223、国10)→市道	国267→県396→国504→県55(県40)→国10(国504)→市道
	キー29	牧之原小学校	福山町福山5150-25	40	湯田	湯之元	流水小学校	国267→県396→国504(国223、国10)→県63	国267→県396→国504→県55(県40)→国10(国504)→県63
					湯田	湯田上	流水小学校		
	キー30	佳例川地区体育館	福山町佳例川1541	41	湯田	湯田中	流水小学校	国267→県396→国504(国223、国10)→市道	国267→県396→国504→県55(県40)→国10(国504)→市道
	キー31	佳例川地区公民館	福山町佳例川1541	41	湯田	湯田上	流水小学校	国267→県396→国504(国223、国10)→市道	国267→県396→国504→県55(県40)→国10(国504)→市道
	キー32	東牧之原地区公民館	福山町福山5290-61	40	湯田	湯之元	流水小学校	国504(国223、国10)→市道	国504→県55(県40)→国10(国504)→国504→市道
					佐志	布田	佐志交流館		
キー33	福沢地区公民館	福山町福地2316-1	42	佐志	上寺下	佐志交流館	国504(国223、国10)→県495→市道	国504→県55(県40)→国10(国504)→国504→県495→市道	
キー34	牧之原養護学校	福山町福山6140	40	柏原	大願寺	柏原小学校	国267→県396→国504(国223、国10)	国267→県396→国504→県55(県40)→国10(国504)→国504	
キー35	福沢地区体育館	福山町福地2319	42	佐志	前目	佐志交流館	国504(国223、国10)→県495→市道	国504→県55(県40)→国10(国504)→国504→県495→市道	
				佐志	さくら	佐志交流館			
キー36	福地地区公民館	福山町福地955-2	42	佐志	田原	佐志交流館	国504(国223、国10)→市道	国504→県55(県40)→国10(国504)→国504→市道	

赤字:国道、青字:県道、緑:広域農道、黒:その他の道路、カッコ内の路線は重複している路線



**さつま町役場**

**TEL:0996-53-1111 (代表) FAX:0996-52-3514**

〒895-1803 鹿児島県薩摩郡さつま町宮之城屋地1565番地2

memo